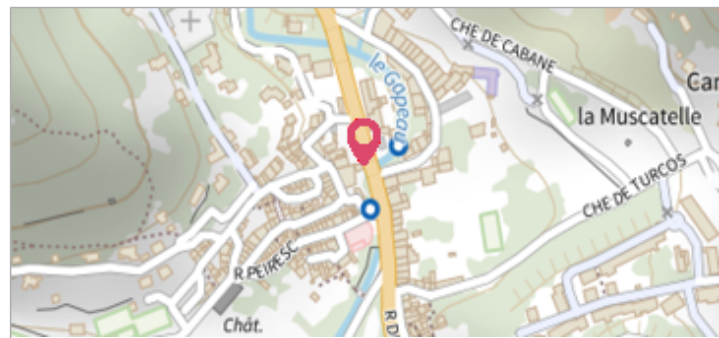
	Commune : BELGENTIER	Rivière : Le Gapeau
<h2 style="margin: 0;">Place Edouard Granet</h2>		
		1 Repère(s) sur le site


GÉNÉRAL


Unité de gestion : Méditerranée Est
Code : WEB_S_201908200937 **Date de mise à jour :** 26/08/2019
Auteur : V. Germano - SMBVG



GÉOLOCALISATION


Coordonnées WGS84 : X: 6.00015040 / Y: 43.24550100
Coordonnées RGF93 (Lambert 93) X: 943758.01 / Y: 6243109.95
Coordonnées RGF93 (ETRS89) : X: 6.0001504 / Y: 43.245501
Code Hydro: Y46-0400 **Rive de référence:**



	28 Décembre 1972	Nature du repère : Repère normalisé (décret n°2005-233)
Nature de l'inondation : Débordement de cours d'eau		

GÉNÉRAL

Code : WEB_R_201908201008 **Date de mise à jour :**
Auteur : V. Germano - SMBVG 11/12/2019



MARQUE

Texte : Gapeau
Maximum de l'inondation : Oui
Visibilité : Oui