


Commune : **PIERREFEU-DU-VAR** | Rivière : **Le Réal Martin**

 **HOPITAL H.GUERIN**

1 Repère(s) sur le site


GÉNÉRAL

Unité de gestion : Méditerranée Est
Code : WEB_S_201908204004 Date de mise à jour : 26/08/2019
Auteur : V. Germano - SMBVG



GÉOLOCALISATION

Coordonnées WGS84 : X: 6.14545570 / Y: 43.23234500
Coordonnées RGF93 (Lambert 93) X: 955616 / Y: 6242107.97
Coordonnées RGF93 (ETRS89) : X: 6.1454557 / Y: 43.232345
Code Hydro: Y4610500 Rive de référence:


 **19 janvier 2014** Nature de l'inondation : **Débordement de cours d'eau** Nature du repère : **Repère normalisé (décret n°2005-233)**

GÉNÉRAL

Code : WEB_R_201908204030 Date de mise à jour : 24/10/2022
Auteur : V. Germano - SMBVG

MARQUE

Texte : REAL MARTIN
Maximum de l'inondation : Oui
Visibilité : Oui



HOPITAL H.GUERIN