


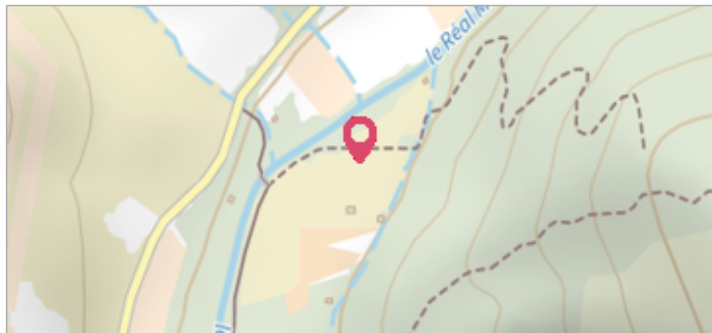
Commune : **PUGET-VILLE** | Rivière : **Le Réal Martin**

 **Chemin des Jacarels**

1 Repère(s) sur le site


GÉNÉRAL

Unité de gestion : Méditerranée Est
Code : WEB_S_201908200553 Date de mise à jour : 26/08/2019
Auteur : V. Germano - SMBVG



GÉOLOCALISATION

Coordonnées WGS84 : X: 6.18585060 / Y: 43.26845800
Coordonnées RGF93 (Lambert 93) X: 958735 / Y: 6246250.96
Coordonnées RGF93 (ETRS89) : X: 6.1858506 / Y: 43.268458
Code Hydro: Y4610500 Rive de référence:

 **19 janvier 2014** Nature de l'inondation : **Débordement de cours d'eau** Nature du repère : **Repère normalisé (décret n°2005-233)**

GÉNÉRAL

Code : WEB_R_201908200632 Date de mise à jour : 26/08/2019
Auteur : V. Germano - SMBVG

MARQUE

Texte : REAL MARTIN
Maximum de l'inondation : Non renseigné
Visibilité : Oui