
Commune : **BRUMATH**

Rivière : **La Zorn**

Pont Waldgraben RD263

1 Repère(s) sur le site

GÉNÉRAL

Unité de gestion : Rhin-Sarre

Code : BR6 Date de mise à jour : 18/10/2019

Auteur : SDEA




GÉOLOCALISATION

Coordonnées WGS84 : X: 7.70994979 / Y: 48.72843330

Coordonnées RGF93 (Lambert 93) X: 1046231.27 / Y: 6857918.66

Coordonnées RGF93 (ETRS89) : X: 7.7099498 / Y: 48.7284333

Code Hydro: A34-0200 Rive de référence:


19 Janvier 1910

Altitude calculée de l'eau : **141.37 m**

Nature de l'inondation : **Débordement de cours d'eau**

Nature du repère : **Repère normalisé (décret n°2005-233)**


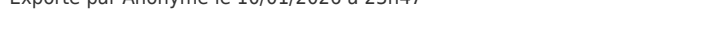
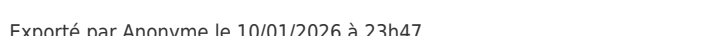
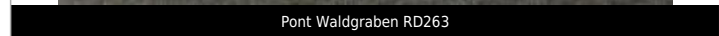
GÉNÉRAL

Code : BR6 Date de mise à jour : 12/08/2019

Auteur : SDEA



Pont Waldgraben RD263



MARQUE

Maximum de l'inondation : Non renseigné

Visibilité : Oui État du repère : Bon

Pérennité : Longue Repère calculé : Non

PHEC : Non renseigné

NIVELLEMENT RÉALISÉ PAR UN GÉOMÈTRE EXPERT - 27/09/2018

Méthode : GPS

Organisme : Cabinet SCHALLER-ROTH-SIMLER

Référence nivelée : Autre type de référence

Système altimétrique : NGF IGN 1969 (système normal)

Altitude de la référence (en m) : 141.370 m

Altitude calculée de l'eau (en m) : 141.37 m