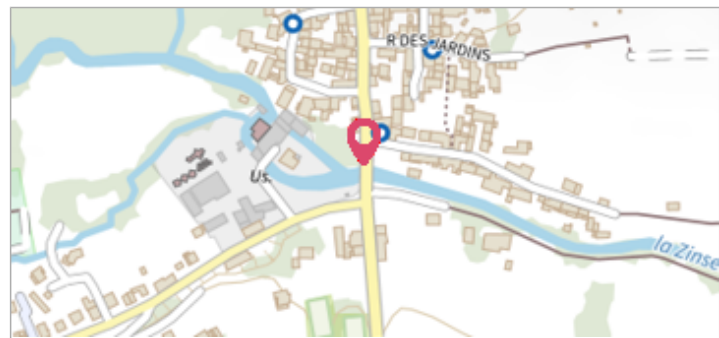
	Commune : DOSSENHEIM-SUR-ZINSEL	Rivière : La Zinsel du Sud
	Amont pont de la RD14 RG	

4 Repère(s) sur le site


GÉNÉRAL

Unité de gestion : Rhin-Sarre
 Code : DO1a Date de mise à jour : 18/10/2019
 Auteur : SDEA




GÉOLOCALISATION

Coordonnées WGS84 : X: 7.40264280 / Y: 48.80325200
 Coordonnées RGF93 (Lambert 93) X: 1023201.6 / Y: 6864920.97
 Coordonnées RGF93 (ETRS89) : X: 7.4026428 / Y: 48.803252
 Code Hydro: A34-0210 Rive de référence:

	19 Janvier 1910	Altitude calculée de l'eau : 181.25 m
	Nature de l'inondation : Débordement de cours d'eau	Nature du repère : Repère normalisé (décret n°2005-233)

GÉNÉRAL

Code : DO1b Date de mise à jour : 12/08/2019
 Auteur : SDEA



MARQUE

Maximum de l'inondation : Non renseigné
 Visibilité : Oui État du repère : Bon
 Pérennité : Longue Repère calculé : Non
 PHEC : Non renseigné

NIVELLEMENT RÉALISÉ PAR UN GÉOMÈTRE EXPERT - 12/08/2019

Méthode : GPS
 Organisme : Cabinet SCHALLER-ROTH-SIMLER
 Référence nivelée : Autre type de référence
 Description référence du repère : Amont pont de la RD14 RG
 Système altimétrique : NGF IGN 1969 (système normal)
 Altitude de la référence (en m) : 181.250 m
 Altitude calculée de l'eau (en m) : 181.25 m