

Commune : **ISSENHEIM** | Rivière : **La Lauch**

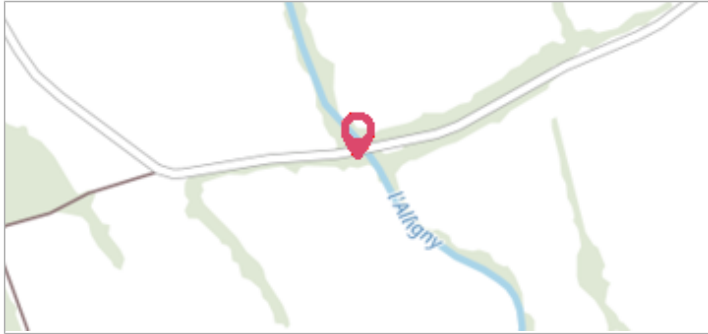
Pont sur la Lauch - Rue de Rouffach

Commentaires : Côté amont, rive gauche sur culée.

2 Repère(s) sur le site

GÉNÉRAL

Unité de gestion : Rhin-Sarre
Code : WEB_S_201908075411 **Date de mise à jour :** 18/10/2019
Auteur : DDT68



Vue générale du site

GÉOLOCALISATION

Coordonnées WGS84 : X: 7.25365770 / Y: 47.90433500
Coordonnées RGF93 (Lambert 93) X: 1017655 / Y: 6764551.51
Coordonnées RGF93 (ETRS89) : X: 7.2536577 / Y: 47.904335
Code Hydro: A15-0200 **Rive de référence:**

Date inconnue ou approximative | Altitude calculée de l'eau : **non déterminé**

Nature de l'inondation : **Débordement de cours d'eau** | Nature du repère : **Marque gravée**

Commentaires : Le repère est une marque gravée

GÉNÉRAL

Code : WEB_R_201908070708 **Date de mise à jour :** 24/07/2025
Auteur : DDT68

MARQUE

Texte : Le texte n'est pas lisible
Maximum de l'inondation : Oui
Visibilité : Oui



Vue rapprochée du repère

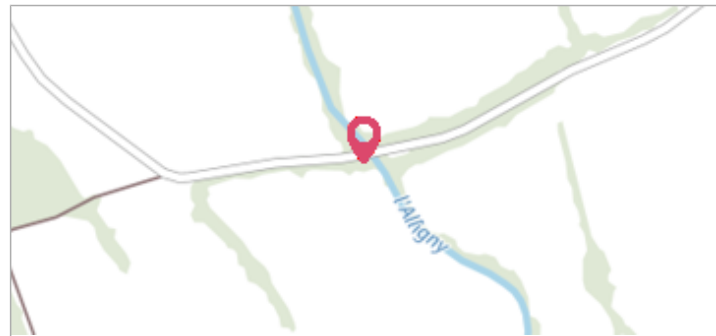
NIVELLEMENT DE PLUS HAUTES EAUX - 07/08/2019

Commentaires sur le nivellement : Date précise du nivellement inconnue

	Commune : ISSENHEIM	Rivière : La Lauch
<h2>Pont sur la Lauch - Rue de Rouffach</h2>		2 Repère(s) sur le site
Commentaires : Côté amont, rive gauche sur culée.		


GÉNÉRAL

Unité de gestion : Rhin-Sarre
 Code : WEB_S_201908075411 Date de mise à jour : 18/10/2019
 Auteur : DDT68



GÉOLOCALISATION

Coordonnées WGS84 : X: 7.25365770 / Y: 47.90433500
 Coordonnées RGF93 (Lambert 93) X: 1017655 / Y: 6764551.51
 Coordonnées RGF93 (ETRS89) : X: 7.2536577 / Y: 47.904335
 Code Hydro: A15-0200 Rive de référence:

	Date inconnue ou approximative	Altitude calculée de l'eau : non déterminé
Nature de l'inondation : Débordement de cours d'eau		Nature du repère : Marque gravée
Commentaires : Le repère est une marque gravée		

GÉNÉRAL

Code : WEB_R_201908070103 Date de mise à jour : 24/07/2025
 Auteur : DDT68



MARQUE

Texte : Le texte n'est pas lisible
 Maximum de l'inondation : Oui
 Visibilité : Oui

NIVELLEMENT DE PLUS HAUTES EAUX - 07/08/2019

Commentaires sur le nivellement : Date précise du nivellement inconnue
 Référence nivelée : Marque d'inondation