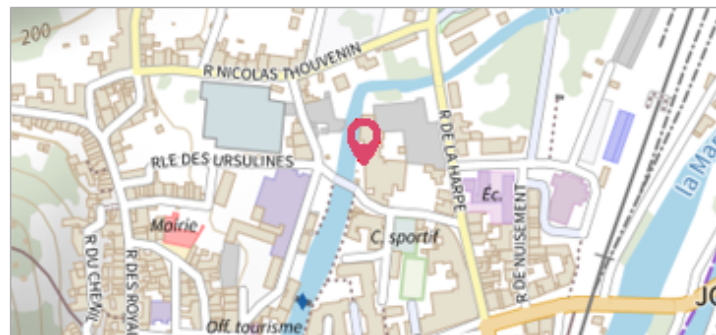
	Commune : JOINVILLE	Rivière : La Marne
	Poncelot à Joinville (pont historique)	
	Commentaires : Chemin d'habitation à droite de la tour, RD aval du pont sur canal	1 Repère(s) sur le site


GÉNÉRAL	
Unité de gestion : Seine amont-Marne amont	Code : SAMA0118_S_MM_43
Auteur : Cerema Est	Date de mise à jour : 07/08/2019




GÉOLOCALISATION	
Coordonnées WGS84 : X: 5.14012492 / Y: 48.44400920	Coordonnées RGF93 (Lambert 93) : X: 858252.81 / Y: 6818115.06
Coordonnées RGF93 (ETRS89) : X: 5.1401249 / Y: 48.4440092	Code Hydro: F---0100
	Rive de référence: Gauche



CEREMA 2018

	Janvier 2018	Altitude calculée de l'eau : 185.56 m	
	Nature de l'inondation : Débordement de cours d'eau	Nature du repère : Marque peinture ou encre	
	Commentaires : Trait rouge sur la première porte rouge - Pilier gauche - 51cm du sol		

GÉNÉRAL	
Code : SAMA0118_R_MM_43_1	Date de mise à jour : 25/03/2022
Auteur : Cerema Est	



CEREMA 2018

MARQUE	
Texte : Trait rouge sur la première porte rouge - Pilier gauche - 51cm du sol	Maximum de l'inondation : Oui
Visibilité : Oui	État du repère : Non renseigné
Pérennité : Non renseigné	Repère calculé : Non renseigné
PHEC : Non renseigné	

SOURCE DE REPÉRAGE : CAMPAGNE DE LEVÉS DE REPÈRES SUR LA MARNE AMONT ET LA MARNE DER APRÈS LA CRUE DE JANVIER 2018 - 24/07/2019	
Type de repérage : Campagne de terrain post-inondation	

NIVELLEMENT CEREMA EST - 01/01/2019	
Méthode : GPS	Référence nivelée : Marque d'inondation
Système altimétrique : NGF IGN 1969 (système normal)	Altitude de la référence (en m) : 185.560 m
Altitude calculée de l'eau (en m) : 185.56 m	