

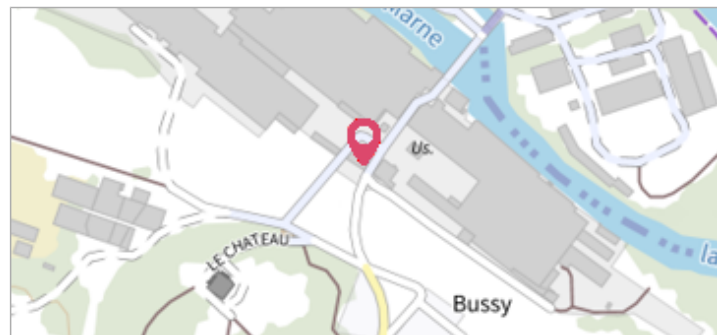
Commune : **VECQUEVILLE** | Rivière : **La Marne**

Entrée sud Ferry Captain de Bussy

4 Repère(s) sur le site

GÉNÉRAL

Unité de gestion : Seine amont-Marne amont
 Code : SAMA0118_S_MM_40 Date de mise à jour : 07/08/2019
 Auteur : Cerema Est



GÉOLOCALISATION

Coordonnées WGS84 : X: 5.15971147 / Y: 48.46132790
 Coordonnées RGF93 (Lambert 93) X: 859648.15 / Y: 6820078.88
 Coordonnées RGF93 (ETRS89) : X: 5.1597115 / Y: 48.4613279
 Code Hydro: F---0100 Rive de référence: Droite



CEREMA 2018

30 décembre 2001 Altitude calculée de l'eau : **non déterminé**

Nature de l'inondation : **Débordement de cours d'eau** Nature du repère : **Plaque**

Commentaires : Pilier entrée gauche

GÉNÉRAL

Code : SAMA0118_R_MM_40_2 Date de mise à jour : 07/08/2019
 Auteur : Cerema Est



CEREMA 2018

MARQUE

Maximum de l'inondation : Oui
 Visibilité : Oui État du repère : Bon
 Pérennité : Longue Repère calculé : Non renseigné
 PHEC : Non renseigné

SOURCE DE REPÉRAGE : CAMPAGNE DE LEVÉS DE REPÈRES SUR LA MARNE AMONT ET LA MARNE DER APRÈS LA CRUE DE JANVIER 2018 - 24/07/2019

Type de repérage : Campagne de terrain post-inondation

NIVELLEMENT INITIAL

Méthode : Non renseigné
 Référence nivelée : Autre type de référence
 Système altimétrique : NGF IGN 1969 (système normal)
 Différence entre le niveau d'eau et la référence (en m) : 3.200 m

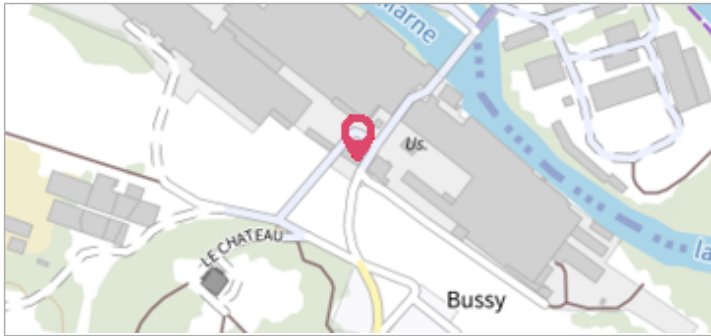
Commune : **VECQUEVILLE** | Rivière : **La Marne**

Entrée sud Ferry Captain de Bussy

4 Repère(s) sur le site

GÉNÉRAL

Unité de gestion : Seine amont-Marne amont
 Code : SAMA0118_S_MM_40 Date de mise à jour : 07/08/2019
 Auteur : Cerema Est



CEREMA 2018

GÉOLOCALISATION

Coordonnées WGS84 : X: 5.15971147 / Y: 48.46132790
 Coordonnées RGF93 (Lambert 93) X: 859648.15 / Y: 6820078.88
 Coordonnées RGF93 (ETRS89) : X: 5.1597115 / Y: 48.4613279
 Code Hydro: F---0100 Rive de référence: Droite

10 mars 1999
 Nature de l'inondation : **Débordement de cours d'eau** Nature du repère : **Marque peinture ou encre**

Commentaires : Pilier entrée gauche

GÉNÉRAL

Code : SAMA0118_R_MM_40_3 Date de mise à jour : 07/08/2019
 Auteur : Cerema Est

MARQUE

Maximum de l'inondation : Oui
 Visibilité : Oui État du repère : Non renseigné
 Pérennité : Non renseigné Repère calculé : Non renseigné
 PHEC : Non renseigné



CEREMA 2018

SOURCE DE REPÉRAGE : CAMPAGNE DE LEVÉS DE REPÈRES SUR LA MARNE AMONT ET LA MARNE DER APRÈS LA CRUE DE JANVIER 2018 - 24/07/2019

Type de repérage : Campagne de terrain post-inondation

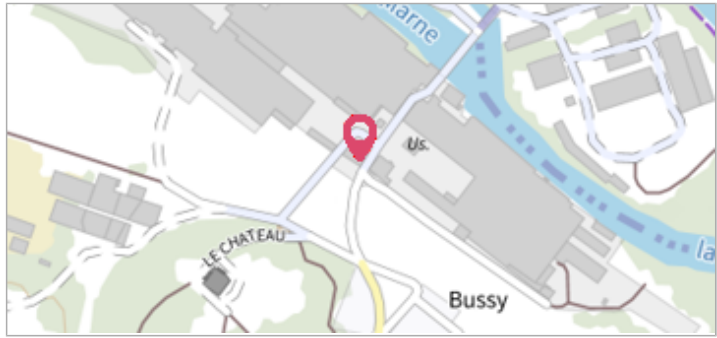
Commune : **VECQUEVILLE** | Rivière : **La Marne**

Entrée sud Ferry Captain de Bussy

4 Repère(s) sur le site

GÉNÉRAL

Unité de gestion : Seine amont-Marne amont
 Code : SAMA0118_S_MM_40 Date de mise à jour : 07/08/2019
 Auteur : Cerema Est



CEREMA 2018

GÉOLOCALISATION

Coordonnées WGS84 : X: 5.15971147 / Y: 48.46132790
 Coordonnées RGF93 (Lambert 93) X: 859648.15 / Y: 6820078.88
 Coordonnées RGF93 (ETRS89) : X: 5.1597115 / Y: 48.4613279
 Code Hydro: F---0100 Rive de référence: Droite

Mai 2013 Nature de l'inondation : **Débordement de cours d'eau** Nature du repère : **Marque peinture ou encre**

Commentaires : Pilier entrée gauche

GÉNÉRAL

Code : SAMA0118_R_MM_40_4 Date de mise à jour : 07/08/2019
 Auteur : Cerema Est

MARQUE

Maximum de l'inondation : Oui
 Visibilité : Oui État du repère : Non renseigné
 Pérennité : Non renseigné Repère calculé : Non renseigné
 PHEC : Non renseigné



CEREMA 2018

SOURCE DE REPÉRAGE : CAMPAGNE DE LEVÉS DE REPÈRES SUR LA MARNE AMONT ET LA MARNE DER APRÈS LA CRUE DE JANVIER 2018 - 24/07/2019

Type de repérage : Campagne de terrain post-inondation

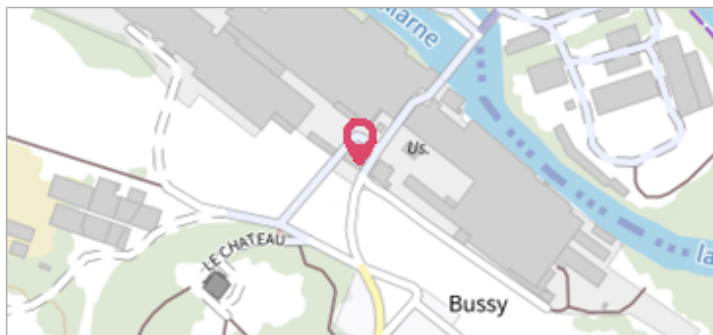
Commune : **VECQUEVILLE** | Rivière : **La Marne**

Entrée sud Ferry Captain de Bussy

4 Repère(s) sur le site

GÉNÉRAL

Unité de gestion : Seine amont-Marne amont
Code : SAMA0118_S_MM_40 **Date de mise à jour :** 07/08/2019
Auteur : Cerema Est



CEREMA 2018

GÉOLOCALISATION

Coordonnées WGS84 : X: 5.15971147 / Y: 48.46132790
Coordonnées RGF93 (Lambert 93) X: 859648.15 / Y: 6820078.88
Coordonnées RGF93 (ETRS89) : X: 5.1597115 / Y: 48.4613279
Code Hydro: F---0100 **Rive de référence:** Droite

Janvier 2018 Altitude calculée de l'eau : **182.075 m**

Nature de l'inondation : **Débordement de cours d'eau** Nature du repère : **Marque peinture ou encre**

Commentaires : Pilier entrée gauche - Trait rouge déjà marqué à 68cm du sol

GÉNÉRAL

Code : SAMA0118_R_MM_40_1 **Date de mise à jour :** 25/03/2022
Auteur : Cerema Est



CEREMA 2018

MARQUE

Texte : Pilier entrée gauche - Trait rouge déjà marqué à 68cm du sol
Maximum de l'inondation : Oui
Visibilité : Oui **État du repère :** Non renseigné
Pérennité : Non renseigné **Repère calculé :** Non renseigné
PHEC : Non renseigné

SOURCE DE REPÉRAGE : CAMPAGNE DE LEVÉS DE REPÈRES SUR LA MARNE AMONT ET LA MARNE DER APRÈS LA CRUE DE JANVIER 2018 - 24/07/2019

Type de repérage : Campagne de terrain post-inondation

NIVELLEMENT CEREMA EST - 01/01/2019

Méthode : GPS
Référence nivelée : Marque d'inondation
Système altimétrique : NGF IGN 1969 (système normal)
Altitude de la référence (en m) : 182.075 m
Altitude calculée de l'eau (en m) : 182.075