

	Commune : PERIGUEUX	Rivière : L' Isle
Te Pointe - ArcellorMittal		4 Repère(s) sur le site

GÉNÉRAL

Unité de gestion : Gironde-Adour-Dordogne

Code : EPIDOR_S_24322-1_3

Date de mise à jour : 29/10/2019

Auteur : M. Thomas - EPIDOR



EPIDOR_R_24322-1_3

GÉOLOCALISATION


Coordonnées WGS84 : X: 0.70219461 / Y: 45.18353300

Coordonnées RGF93 (Lambert 93) X: 519553 / Y: 6456428.25

Coordonnées RGF93 (ETRS89) : X: 0.7021946 / Y: 45.183533

Code Hydro: P---0150

Rive de référence:

	1974
Nature de l'inondation :	

GÉNÉRAL

Code : EPIDOR_R_24322-1_3a

Date de mise à jour :

Auteur : M. Thomas - EPIDOR

25/08/2022


MARQUE

Texte : 1974

Visibilité : Oui



EPIDOR_R_24322-1_3a

	Commune : PERIGUEUX	Rivière : L' Isle
Te Pointe - ArcellorMittal		4 Repère(s) sur le site

GÉNÉRAL

Unité de gestion : Gironde-Adour-Dordogne

Code : EPIDOR_S_24322-1_3

Date de mise à jour : 29/10/2019

Auteur : M. Thomas - EPIDOR



EPIDOR_R_24322-1_3

GÉOLOCALISATION


Coordonnées WGS84 : X: 0.70219461 / Y: 45.18353300

Coordonnées RGF93 (Lambert 93) X: 519553 / Y: 6456428.25

Coordonnées RGF93 (ETRS89) : X: 0.7021946 / Y: 45.183533

Code Hydro: P---0150

Rive de référence:

	1843
Nature de l'inondation :	

GÉNÉRAL

Code : EPIDOR_R_24322-1_3d


Date de mise à jour :

Auteur : M. Thomas - EPIDOR

25/08/2022

MARQUE

Pérennité : Moyenne



EPIDOR_R_24322-1_3d

Commune : **PERIGUEUX**Rivière : **L' Isle****Te Pointe - ArcellorMittal****Commentaires :** Au niveau de l'ancien moulin, dans l'enceinte de l'entreprise ArcellorMittal**4**

Repère(s) sur le site

GÉNÉRAL**Unité de gestion :** Gironde-Adour-Dordogne**Code :** EPIDOR_S_24322-1_3**Date de mise à jour :** 29/10/2019**Auteur :** M. Thomas - EPIDOR


EPIDOR_R_24322-1_3

GÉOLOCALISATION**Coordonnées WGS84 :** X: 0.70219461 / Y: 45.18353300**Coordonnées RGF93 (Lambert 93) :** X: 519553 / Y: 6456428.25**Coordonnées RGF93 (ETRS89) :** X: 0.7021946 / Y: 45.183533**Code Hydro:** P---0150**Rive de référence:****1962**

Nature de l'inondation :

Altitude calculée de l'eau : **83.98 m****GÉNÉRAL****Code :** EPIDOR_R_24322-1_3b**Date de mise à jour :****Auteur :** M. Thomas - EPIDOR

20/06/2024

MARQUE**Texte :** 1962**Visibilité :** Oui**Pérennité :** Moyenne

EPIDOR_R_24322-1_3b

NIVELLEMENT PPRI**Référence nivelée :** Marque d'inondation**Système altimétrique :** NGF IGN 1969 (système normal)**Altitude de la référence (en m) :** 83.980 m**Altitude calculée de l'eau (en m) :** 83.98

Commune : **PERIGUEUX**Rivière : **L' Isle****Te Pointe - ArcellorMittal****Commentaires :** Au niveau de l'ancien moulin, dans l'enceinte de l'entreprise ArcellorMittal**4**

Repère(s) sur le site

GÉNÉRAL**Unité de gestion :** Gironde-Adour-Dordogne**Code :** EPIDOR_S_24322-1_3**Date de mise à jour :** 29/10/2019**Auteur :** M. Thomas - EPIDOR


EPIDOR_R_24322-1_3

GÉOLOCALISATION**Coordonnées WGS84 :** X: 0.70219461 / Y: 45.18353300**Coordonnées RGF93 (Lambert 93) :** X: 519553 / Y: 6456428.25**Coordonnées RGF93 (ETRS89) :** X: 0.7021946 / Y: 45.183533**Code Hydro:** P---0150**Rive de référence:****1944**

Nature de l'inondation :

Altitude calculée de l'eau : **84.53 m****GÉNÉRAL****Code :** EPIDOR_R_24322-1_3c**Date de mise à jour :****Auteur :** M. Thomas - EPIDOR

20/06/2024

MARQUE**Visibilité :** Oui**Pérennité :** Moyenne

EPIDOR_R_24322-1_3c

NIVELLEMENT PPRI**Référence nivelée :** Marque d'inondation**Système altimétrique :** NGF IGN 1969 (système normal)**Altitude de la référence (en m) :** 84.530 m**Altitude calculée de l'eau (en m) :** 84.53