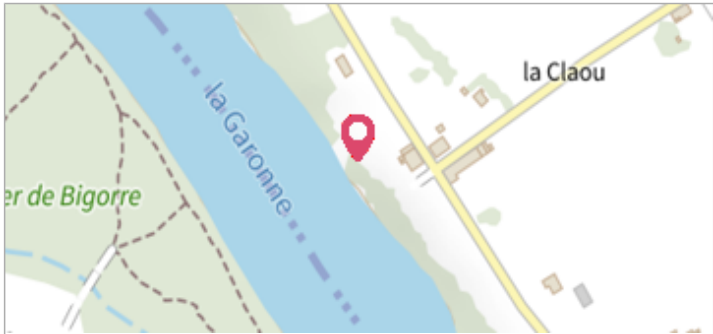
 Commune : **LA ROQUE-GAGEAC** | Rivière : **La Dordogne**
Maison Roque Gageac

4 Repère(s) sur le site


GÉNÉRAL

Unité de gestion : Gironde-Adour-Dordogne
Code : EPI_SIT_24355_001 Date de mise à jour : 29/10/2019
Auteur : M. Thomas - EPIDOR



GÉOLOCALISATION


Coordonnées WGS84 : X: 1.18163345 / Y: 44.82614810
Coordonnées RGF93 (Lambert 93) X: 556281.9 / Y: 6415764.51
Coordonnées RGF93 (ETRS89) : X: 1.1816335 / Y: 44.8261481
Code Hydro: P---0000 Rive de référence:

 **1944**
Nature de l'inondation :

GÉNÉRAL

Code : WEB_R_201908025458 Date de mise à jour : 24/10/2021
Auteur : M. Thomas - EPIDOR

MARQUE



Commune : **LA ROQUE-GAGEAC** | Rivière : **La Dordogne**

Maison Roque Gageac

4 Repère(s) sur le site

GÉNÉRAL

Unité de gestion : Gironde-Adour-Dordogne
 Code : EPI_SIT_24355_001 Date de mise à jour : 29/10/2019
 Auteur : M. Thomas - EPIDOR



GÉOLOCALISATION

Coordonnées WGS84 : X: 1.18163345 / Y: 44.82614810
 Coordonnées RGF93 (Lambert 93) X: 556281.9 / Y: 6415764.51
 Coordonnées RGF93 (ETRS89) : X: 1.1816335 / Y: 44.8261481
 Code Hydro: P---0000 Rive de référence:

10 décembre 1944

Nature de l'inondation : **Débordement de cours d'eau** Nature du repère : **Marque gravée**

GÉNÉRAL

Code : EPIDOR_R_24355-1a Date de mise à jour : 24/10/2021
 Auteur : M. Thomas - EPIDOR

MARQUE

Texte : 10 décembre 1944
 Visibilité : Oui État du repère : Bon
 Pérennité : Longue



Commune : **LA ROQUE-GAGEAC** | Rivière : **La Dordogne**

Maison Roque Gageac

4 Repère(s) sur le site

GÉNÉRAL

Unité de gestion : Gironde-Adour-Dordogne
 Code : EPI_SIT_24355_001 Date de mise à jour : 29/10/2019
 Auteur : M. Thomas - EPIDOR



Maison Roque Gageac

GÉOLOCALISATION

Coordonnées WGS84 : X: 1.18163345 / Y: 44.82614810
 Coordonnées RGF93 (Lambert 93) X: 556281.9 / Y: 6415764.51
 Coordonnées RGF93 (ETRS89) : X: 1.1816335 / Y: 44.8261481
 Code Hydro: P---0000 Rive de référence:

13 décembre 1940
 Nature de l'inondation : **Débordement de cours d'eau** Nature du repère : **Marque gravée**

GÉNÉRAL

Code : EPIDOR_R_24355-1b Date de mise à jour : 24/10/2021
 Auteur : M. Thomas - EPIDOR

MARQUE

Texte : 13 décembre 1940
 Visibilité : Oui État du repère : Bon
 Pérennité : Longue



EPIDOR_R_24355-1b

Commune : **LA ROQUE-GAGEAC** | Rivière : **La Dordogne**

Maison Roque Gageac

4 Repère(s) sur le site

GÉNÉRAL

Unité de gestion : Gironde-Adour-Dordogne
 Code : EPI_SIT_24355_001 Date de mise à jour : 29/10/2019
 Auteur : M. Thomas - EPIDOR



Maison Roque Gageac

GÉOLOCALISATION

Coordonnées WGS84 : X: 1.18163345 / Y: 44.82614810
 Coordonnées RGF93 (Lambert 93) X: 556281.9 / Y: 6415764.51
 Coordonnées RGF93 (ETRS89) : X: 1.1816335 / Y: 44.8261481
 Code Hydro: P---0000 Rive de référence:

25 mars 1912
 Nature de l'inondation : **Débordement de cours d'eau** Nature du repère : **Marque gravée**

GÉNÉRAL

Code : EPIDOR_R_24355-1c Date de mise à jour : 24/10/2021
 Auteur : M. Thomas - EPIDOR

MARQUE

Texte : 25 mars 1912
 Visibilité : Oui État du repère : Bon
 Pérennité : Longue



EPIDOR_R_24355-1c