


| | | |
|---|----------------------------------|-----------------------------------|
|  | Commune : RIEUX-MINERVOIS | Rivière : L' Argent-Double |
| 17 rue du Moulin, rue en contrebas | | |
| Commentaires : Moulin | 2 Repère(s) sur le site | |

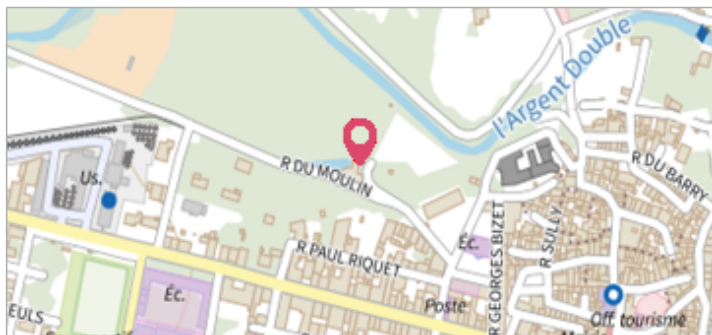
GÉNÉRAL

Unité de gestion : Méditerranée Ouest

Code : AUDE18_S_1052

Date de mise à jour : 23/07/2019

Auteur : SPC MO



Vue du site

GÉOLOCALISATION


Coordonnées WGS84 : X: 2.58370024 / Y: 43.28372530

Coordonnées RGF93 (Lambert 93) : X: 666190.65 / Y: 6242817.08

Coordonnées RGF93 (ETRS89) : X: 2.5837002 / Y: 43.2837253

Code Hydro: Y1430540

Rive de référence: Droite

| | | |
|--|-------------|---|
|  | 1999 | Altitude calculée de l'eau : 108.715 m |
| Nature de l'inondation : Débordement de cours d'eau | | Nature du repère : Non renseigné |

Commentaires : Trace sur le mur

GÉNÉRAL

Code : AUDE18_R_1052_2

Date de mise à jour :

Auteur : SPC MO

27/07/2019

MARQUE

Maximum de l'inondation : Non renseigné

Visibilité : Non renseigné

État du repère : Non renseigné

Pérennité : Non renseigné

Repère calculé : Non renseigné

PHEC : Non renseigné

SOURCE DE REPÉRAGE : RELEVÉ POST CRUES SUITE AUX DÉBOREMENTS DE L'AUDE LE 15 OCTOBRE 2018 PAR OTEIS POUR LE COMPTE DU SPC MO - 12/12/2018

Type de repérage : Campagne de terrain post-inondation

Organisme : OTEIS

NIVELLEMENT INITIAL - 27/11/2018

Méthode : Non renseigné

Organisme : OTEIS

Référence nivelée : Autre type de référence

Description référence du repère : Sol local

Système altimétrique : NGF IGN 1969 (système normal)

Altitude de la référence (en m) : 107.210 m

Différence entre le niveau d'eau et la référence (en m) : 1.505 m

Altitude calculée de l'eau (en m) : 108.715 m