


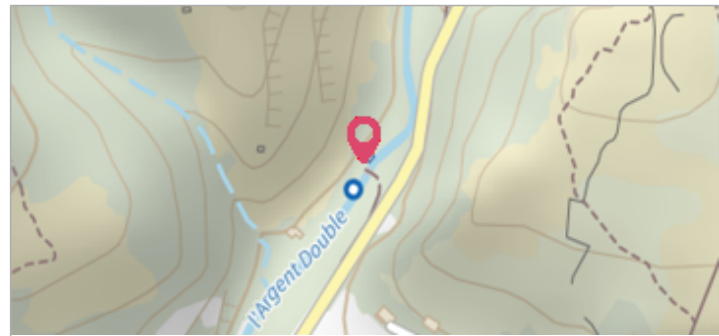
Commune : **CAUNES-MINERVOIS** | Rivière : **L' Argent-Double**

Fontaine Romanel

Commentaires : Grillage **2** Repère(s) sur le site

GÉNÉRAL

Unité de gestion : Méditerranée Ouest
 Code : AUDE18_S_836 Date de mise à jour : 23/07/2019
 Auteur : SPC MO



Vue du site

GÉOLOCALISATION


Coordonnées WGS84 : X: 2.52305464 / Y: 43.33222260
 Coordonnées RGF93 (Lambert 93) X: 661298 / Y: 6248235.99
 Coordonnées RGF93 (ETRS89) : X: 2.5230546 / Y: 43.3322226
 Code Hydro: Y1430540 Rive de référence: Droite

1999 Nature de l'inondation : **Débordement de cours d'eau** Nature du repère : **Marque gravée**

Commentaires : Repère de crue de 1999 sur poteau du portail d'entrée à la station

GÉNÉRAL

Code : AUDE18_R_836_2 Date de mise à jour : 30/07/2019
 Auteur : SPC MO



MARQUE

Maximum de l'inondation : Non renseigné
 Visibilité : Non renseigné État du repère : Non renseigné
 Pérennité : Non renseigné Repère calculé : Non renseigné
 PHEC : Non renseigné

SOURCE DE REPÉRAGE : RELEVÉ POST CRUES SUITE AUX DÉBORDEMENTS DE L'AUDE LE 15 OCTOBRE 2018 PAR OTEIS POUR LE COMPTE DU SPC MO - 12/12/2018

Type de repérage : Campagne de terrain post-inondation
 Organisme(s) : OTEIS