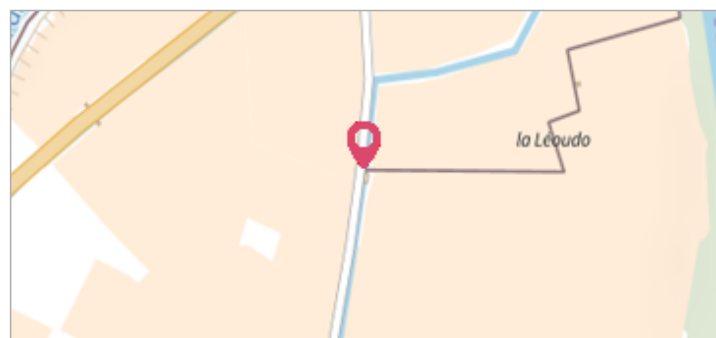
	Commune : <b>LA REDORTE</b>	Rivière : <b>L' Aude</b>
	<b>cabanon isolé #4</b>	
<b>Commentaires :</b> Porte blanche en métal		<b>1</b> Repère(s) sur le site

**GÉNÉRAL**

Unité de gestion : Méditerranée Ouest

Code : AUDE18\_S\_940      Date de mise à jour : 23/07/2019

Auteur : SPC MO



**GÉOLOCALISATION**


Coordonnées WGS84 : X: 2.66047669 / Y: 43.23992480

Coordonnées RGF93 (Lambert 93) X: 672404.99 / Y: 6237918.06

Coordonnées RGF93 (ETRS89) : X: 2.6604767 / Y: 43.2399248

Code Hydro: Y1--0200      Rive de référence: Gauche




	<b>15 Octobre 2018</b>	Altitude calculée de l'eau : <b>50.06 m</b>
	Nature de l'inondation : <b>Débordement de cours d'eau</b>	Nature du repère : <b>Laisse d'inondation</b>
<b>Commentaires :</b> Trace intérieure reportée à l'extérieur + repère blanc		

**GÉNÉRAL**

Code : AUDE18\_R\_940\_1      Date de mise à jour : 24/08/2019

Auteur : SPC MO



**MARQUE**

Maximum de l'inondation : Non renseigné

Visibilité : Non renseigné      État du repère : Non renseigné

Pérennité : Non renseigné      Repère calculé : Non renseigné

PHEC : Non renseigné

**SOURCE DE REPÉRAGE : RELEVÉ POST CRUES SUITE AUX DÉBOREMENTS DE L'AUDE LE 15 OCTOBRE 2018 PAR OTEIS POUR LE COMPTE DU SPC MO - 12/12/2018**

Type de repérage : Campagne de terrain post-inondation

Organisme : OTEIS

**NIVELLEMENT INITIAL - 21/11/2018**

Méthode : Non renseigné

Organisme : OTEIS

Référence nivelée : Autre type de référence

Description référence du repère : Seuil porte

Système altimétrique : NGF IGN 1969 (système normal)

Altitude de la référence (en m) : 48.880 m

Différence entre le niveau d'eau et la référence (en m) : 1.180 m

Altitude calculée de l'eau (en m) : 50.06 m