
Commune : **FELINES-MINERVOIS**

Confluence Ognon ruisseau des Merlaux

Commentaires : Marque de peinture rouge - rive gauche du Merlaux

1 Repère(s) sur le site

GÉNÉRAL

Unité de gestion : Méditerranée Ouest

Code : AUDE18_S_872 **Date de mise à jour** : 23/07/2019

Auteur : SPC MO




GÉOLOCALISATION

Coordonnées WGS84 : X: 2.60181411 / Y: 43.32946560


Coordonnées RGF93 (Lambert 93) X: 667687.38 / Y: 6247894.1

Coordonnées RGF93 (ETRS89) : X: 2.6018141 / Y: 43.3294656

Marque Fe 4-3




Vue du site


15 Octobre 2018

Altitude calculée de l'eau : **155.16 m**

Nature de l'inondation : **Débordement de cours d'eau**


Nature du repère : **Marque peinture ou encre**

Commentaires : Sur la roche (enrochement) au niveau de la mise à l'eau

GÉNÉRAL

Code : AUDE18_R_872_1 **Date de mise à jour** : 22/08/2019

Auteur : SPC MO



MARQUE

Maximum de l'inondation : Non renseigné

Visibilité : Non renseigné **État du repère** : Non renseigné

Pérennité : Non renseigné **Repère calculé** : Non renseigné

PHEC : Non renseigné

SOURCE DE REPÉRAGE : RELEVÉ POST CRUES SUITE AUX DÉBORDEMENTS DE L'AUDE LE 15 OCTOBRE 2018 PAR OTEIS POUR LE COMPTE DU SPC MO - 12/12/2018

Type de repérage : Campagne de terrain post-inondation

Organisme : OTEIS

NIVELLEMENT INITIAL - 23/10/2018

Méthode : Non renseigné

Organisme : OTEIS

Référence nivelée : Autre type de référence

Description référence du repère : Sol chaussée vers passage à gué

Système altimétrique : NGF IGN 1969 (système normal)

Altitude de la référence (en m) : 153.560 m

Différence entre le niveau d'eau et la référence (en m) : 1.600 m

Altitude calculée de l'eau (en m) : 155.16 m