
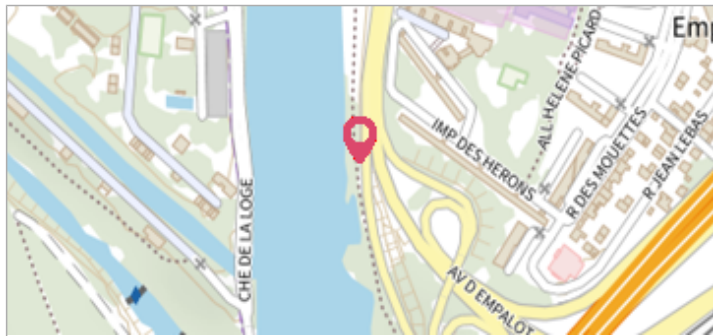


Commune : **TREBES**Rivière : **L' Orbiel****4, Rue du Pont Vauban****Commentaires :** Façade de maison**3**


Repère(s) sur le site

GÉNÉRAL**Unité de gestion :** Méditerranée Ouest**Code :** AUDE18_S_1115**Date de mise à jour :** 14/10/2025**Auteur :** SPC MO

Vue du site

GÉOLOCALISATION**Coordonnées WGS84 :** X: 2.44055968 / Y: 43.21200510**Coordonnées RGF93 (Lambert 93) :** X: 654509.32 / Y: 6234916.02**Coordonnées RGF93 (ETRS89) :** X: 2.4405597 / Y: 43.2120051**Code Hydro:** Y1410500**Rive de référence:** Gauche**15 octobre 2018**Nature de l'inondation : **Débordement de cours d'eau**Altitude calculée de l'eau : **86.57 m**Nature du repère : **Repère normalisé (décret n°2005-233)****Commentaires :** Laisse de crue sur la façade de la maison**GÉNÉRAL****Code :** AUDE18_R_1115_1**Date de mise à jour :****Auteur :** SPC MO

14/10/2025



Vue du repère

MARQUE**Maximum de l'inondation :** Non renseigné**Visibilité :** Non renseigné**État du repère :** Non renseigné**Pérennité :** Non renseigné**Repère calculé :** Non renseigné**PHEC :** Non renseigné

SOURCE DE REPÉRAGE : RELEVÉ POST CRUES SUITE AUX DÉBOREMENTS DE L'AUDE LE 15 OCTOBRE 2018 PAR OTEIS POUR LE COMPTE DU SPC MO - 12/12/2018

Type de repérage : Campagne de terrain post-inondation**Organisme :** OTEIS**NIVELLEMENT INITIAL - 17/10/2018****Méthode :** Non renseigné**Organisme :** OTEIS**Référence nivelée :** Autre type de référence**Description référence du repère :** Sol**Système altimétrique :** NGF IGN 1969 (système normal)**Altitude de la référence (en m) :** 84.900 m**Différence entre le niveau d'eau et la référence (en m) :** 1.670 m**Altitude calculée de l'eau (en m) :** 86.57 m