
Commune : **SAINT-FRICHOUX**

**La Rouquette**

**Commentaires** : Le manège à chevaux - Rive gauche de La Reslause

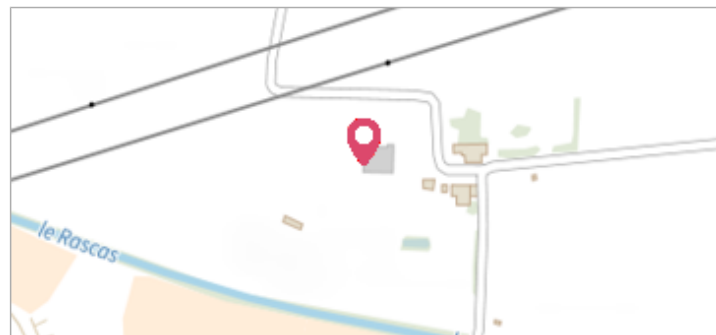
**1** Repère(s) sur le site

**GÉNÉRAL**

**Unité de gestion** : Méditerranée Ouest

**Code** : AUDE18\_S\_1098 **Date de mise à jour** : 23/07/2019

**Auteur** : SPC MO





**GÉOLOCALISATION**

**Coordonnées WGS84** : X: 2.56464733 / Y: 43.24956690

**Coordonnées RGF93 (Lambert 93)** X: 664622.37 / Y: 6239028.17

**Coordonnées RGF93 (ETRS89)** : X: 2.5646473 / Y: 43.2495669




**15 Octobre 2018**

Altitude calculée de l'eau : **57.946 m**

Nature de l'inondation : **Débordement de cours d'eau**

Nature du repère : **Laisse d'inondation**

**Commentaires** : Laisse sur le mur

**GÉNÉRAL**

**Code** : AUDE18\_R\_1098\_1 **Date de mise à jour** : 04/09/2019

**Auteur** : SPC MO



**MARQUE**

**Maximum de l'inondation** : Non renseigné

**Visibilité** : Non renseigné **État du repère** : Non renseigné

**Pérennité** : Non renseigné **Repère calculé** : Non renseigné

**PHEC** : Non renseigné

**SOURCE DE REPÉRAGE : RELEVÉ POST CRUES SUITE AUX DÉBORDEMENTS DE L'AUDE LE 15 OCTOBRE 2018 PAR OTEIS POUR LE COMPTE DU SPC MO - 12/12/2018**

**Type de repérage** : Campagne de terrain post-inondation

**Organisme** : OTEIS

**NIVELLEMENT INITIAL - 05/12/2018**

**Méthode** : Non renseigné

**Organisme** : OTEIS

**Référence nivelée** : Autre type de référence

**Description référence du repère** : Sol

**Système altimétrique** : NGF IGN 1969 (système normal)

**Altitude de la référence (en m)** : 56.946 m

**Différence entre le niveau d'eau et la référence (en m)** : 1.000 m

**Altitude calculée de l'eau (en m)** : 57.946 m