

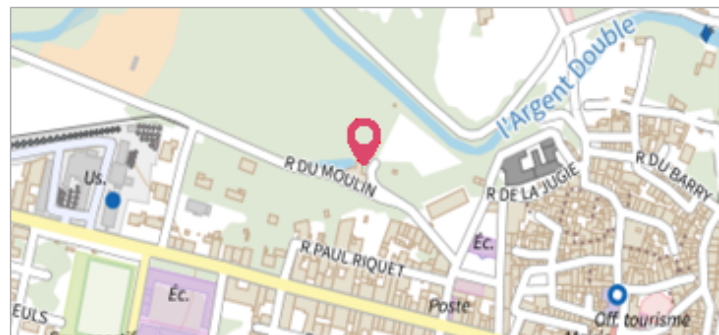
Commune : **RIEUX-MINERVOIS** | Rivière : **L' Argent-Double**

17 rue du Moulin, rue en contrebas

Commentaires : Moulin 2 Repère(s) sur le site

GÉNÉRAL

Unité de gestion : Méditerranée Ouest
 Code : AUDE18_S_1052 Date de mise à jour : 23/07/2019
 Auteur : SPC MO



GÉOLOCALISATION

Coordonnées WGS84 : X: 2.58370024 / Y: 43.28372530
 Coordonnées RGF93 (Lambert 93) X: 666190.65 / Y: 6242817.08
 Coordonnées RGF93 (ETRS89) : X: 2.5837002 / Y: 43.2837253
 Code Hydro: Y1430540 Rive de référence: Droite


1999 Altitude calculée de l'eau : **108.715 m**

Nature de l'inondation : **Débordement de cours d'eau** Nature du repère : **Non renseigné**

Commentaires : Trace sur le mur

GÉNÉRAL

Code : AUDE18_R_1052_2 Date de mise à jour : 27/07/2019
 Auteur : SPC MO



MARQUE

Maximum de l'inondation : Non renseigné
 Visibilité : Non renseigné État du repère : Non renseigné
 Pérennité : Non renseigné Repère calculé : Non renseigné
 PHEC : Non renseigné

SOURCE DE REPÉRAGE : RELEVÉ POST CRUES SUITE AUX DÉBOREMENTS DE L'AUDE LE 15 OCTOBRE 2018 PAR OTEIS POUR LE COMPTE DU SPC MO - 12/12/2018

Type de repérage : Campagne de terrain post-inondation
 Organisme(s) : OTEIS

NIVELLEMENT INITIAL - 27/11/2018

Méthode : Non renseigné
 Organisme : OTEIS
 Référence nivelée : Autre type de référence
 Description référence du repère : Sol local
 Système altimétrique : NGF IGN 1969 (système normal)
 Altitude de la référence (en m) : 107.210 m
 Différence entre le niveau d'eau et la référence (en m) : 1.505 m
 Altitude calculée de l'eau (en m) : 108.715

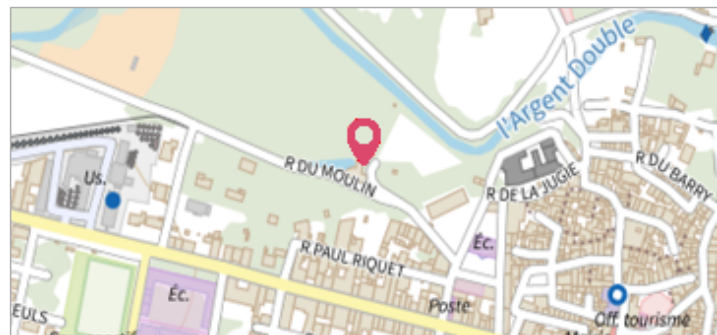
Commune : **RIEUX-MINERVOIS** | Rivière : **L' Argent-Double**

17 rue du Moulin, rue en contrebas

Commentaires : Moulin 2 Repère(s) sur le site

GÉNÉRAL

Unité de gestion : Méditerranée Ouest
 Code : AUDE18_S_1052 Date de mise à jour : 23/07/2019
 Auteur : SPC MO



GÉOLOCALISATION

Coordonnées WGS84 : X: 2.58370024 / Y: 43.28372530
 Coordonnées RGF93 (Lambert 93) X: 666190.65 / Y: 6242817.08
 Coordonnées RGF93 (ETRS89) : X: 2.5837002 / Y: 43.2837253
 Code Hydro: Y1430540 Rive de référence: Droite

15 octobre 2018 Altitude calculée de l'eau : **107.68 m**

Nature de l'inondation : **Débordement de cours d'eau** Nature du repère : **Laisse d'inondation**

Commentaires : Trace sur le mur

GÉNÉRAL

Code : AUDE18_R_1052_1 Date de mise à jour : 04/09/2019
 Auteur : SPC MO



MARQUE

Maximum de l'inondation : Non renseigné
 Visibilité : Non renseigné État du repère : Non renseigné
 Pérennité : Non renseigné Repère calculé : Non renseigné
 PHEC : Non renseigné

SOURCE DE REPÉRAGE : RELEVÉ POST CRUES SUITE AUX DÉBOREMENTS DE L'AUDE LE 15 OCTOBRE 2018 PAR OTEIS POUR LE COMPTE DU SPC MO - 12/12/2018

Type de repérage : Campagne de terrain post-inondation
 Organisme(s) : OTEIS

NIVELLEMENT INITIAL - 27/11/2018

Méthode : Non renseigné
 Organisme : OTEIS
 Référence nivelée : Autre type de référence
 Description référence du repère : Sol local
 Système altimétrique : NGF IGN 1969 (système normal)
 Altitude de la référence (en m) : 107.210 m
 Différence entre le niveau d'eau et la référence (en m) : 0.470 m
 Altitude calculée de l'eau (en m) : 107.68