

Commune : **PUICHERIC** | Rivière : **L' Aude**

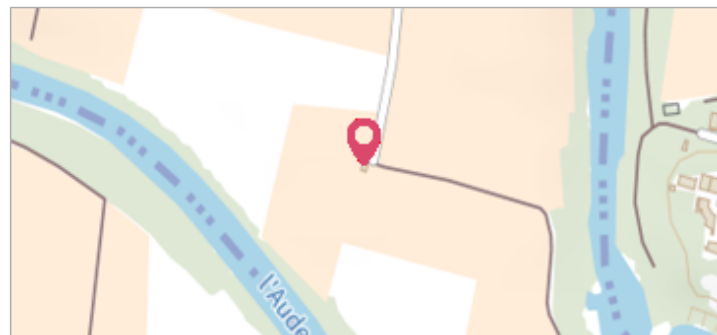
Lieu-dit Le Coude

Commentaires : Cabanon isole, chemin rural

2 Repère(s) sur le site

GÉNÉRAL

Unité de gestion : Méditerranée Ouest
Code : AUDE18_S_1000 **Date de mise à jour** : 23/07/2019
Auteur : SPC MO



GÉOLOCALISATION

Coordonnées WGS84 : X: 2.62285680 / Y: 43.20307340
Coordonnées RGF93 (Lambert 93) X: 669327.86 / Y: 6233835.16
Coordonnées RGF93 (ETRS89) : X: 2.6228568 / Y: 43.2030734
Code Hydro: Y1--0200 **Rive de référence**: Gauche

15 octobre 2018 Altitude calculée de l'eau : **59.22 m**

Nature de l'inondation : **Débordement de cours d'eau** Nature du repère : **Laisse d'inondation**

Commentaires : Dans le cabanon (crue de 1891 a -0.1m) + repère blanc

GÉNÉRAL

Code : AUDE18_R_1000_1 **Date de mise à jour** : 24/08/2019
Auteur : SPC MO



MARQUE

Maximum de l'inondation : Non renseigné
Visibilité : Non renseigné **État du repère** : Non renseigné
Pérennité : Non renseigné **Repère calculé** : Non renseigné
PHEC : Non renseigné

SOURCE DE REPÉRAGE : RELEVÉ POST CRUES SUITE AUX DÉBORDEMENTS DE L'AUDE LE 15 OCTOBRE 2018 PAR OTEIS POUR LE COMPTE DU SPC MO - 12/12/2018

Type de repérage : Campagne de terrain post-inondation
Organisme(s) : OTEIS

NIVELLEMENT INITIAL - 20/11/2018

Méthode : Non renseigné
Organisme : OTEIS
Référence nivelée : Autre type de référence
Description référence du repère : Seuil porte
Système altimétrique : NGF IGN 1969 (système normal)
Altitude de la référence (en m) : 57.690 m
Différence entre le niveau d'eau et la référence (en m) : 1.530 m
Altitude calculée de l'eau (en m) : 59.22

Commune : **PUICHERIC** | Rivière : **L' Aude**

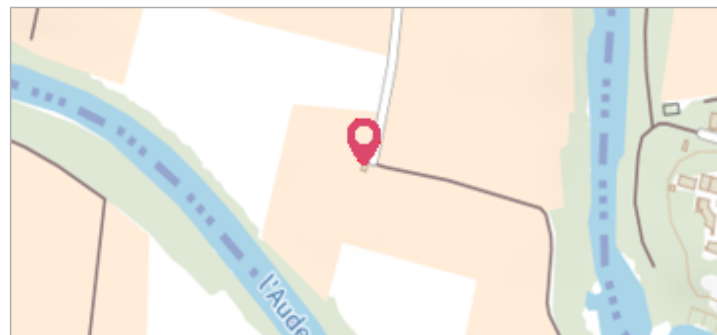
Lieu-dit Le Coude

Commentaires : Cabanon isole, chemin rural

2 Repère(s) sur le site

GÉNÉRAL

Unité de gestion : Méditerranée Ouest
Code : AUDE18_S_1000 **Date de mise à jour :** 23/07/2019
Auteur : SPC MO



GÉOLOCALISATION

Coordonnées WGS84 : X: 2.62285680 / Y: 43.20307340
Coordonnées RGF93 (Lambert 93) X: 669327.86 / Y: 6233835.16
Coordonnées RGF93 (ETRS89) : X: 2.6228568 / Y: 43.2030734
Code Hydro: Y1--0200 **Rive de référence:** Gauche


1891 Altitude calculée de l'eau : **59.21 m**

Nature de l'inondation : **Débordement de cours d'eau** Nature du repère : **Plaque**

Commentaires : Dans le cabanon

GÉNÉRAL

Code : AUDE18_R_1000_2 **Date de mise à jour :** 28/01/2022
Auteur : SPC MO



MARQUE

Maximum de l'inondation : Non renseigné
Visibilité : Non renseigné **État du repère :** Non renseigné
Pérennité : Non renseigné **Repère calculé :** Non renseigné
PHEC : Non renseigné

SOURCE DE REPÉRAGE : RELEVÉ POST CRUES SUITE AUX DÉBORDEMENTS DE L'AUDE LE 15 OCTOBRE 2018 PAR OTEIS POUR LE COMPTE DU SPC MO - 12/12/2018

Type de repérage : Campagne de terrain post-inondation
Organisme(s) : OTEIS

NIVELLEMENT INITIAL - 20/11/2018

Méthode : Non renseigné
Organisme : OTEIS
Référence nivelée : Autre type de référence
Description référence du repère : Seuil porte
Système altimétrique : NGF IGN 1969 (système normal)
Altitude de la référence (en m) : 57.690 m
Différence entre le niveau d'eau et la référence (en m) : 1.520 m
Altitude calculée de l'eau (en m) : 59.21