

Commune : **TREBES**Rivière : **L' Aude**

## Les arènes

**Commentaires :** Pilier extérieur proche du chemin d'accès

**3**

Repère(s) sur le site

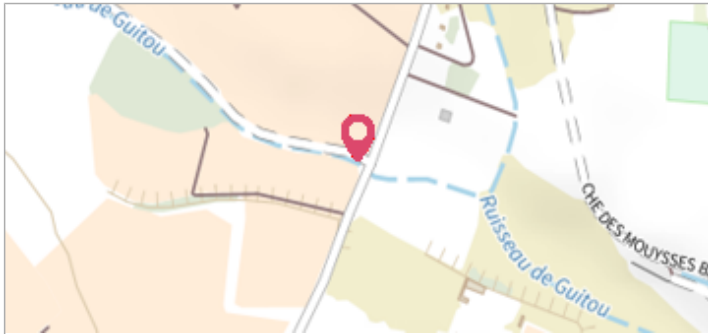
### GÉNÉRAL

Unité de gestion : Méditerranée Ouest

Code : AUDE18\_S\_1140

Date de mise à jour : 23/07/2019

Auteur : SPC MO



### GÉOLOCALISATION

Coordonnées WGS84 : X: 2.43871937 / Y: 43.20846380

Coordonnées RGF93 (Lambert 93) X: 654356.88 / Y: 6234523.4

Coordonnées RGF93 (ETRS89) : X: 2.4387194 / Y: 43.2084638

Code Hydro: Y1--0200

Rive de référence: Droite



Vue du site


**15 Octobre 2018**
Altitude calculée de l'eau : **85.58 m**Nature de l'inondation : **Débordement de cours d'eau**Nature du repère : **Marque peinture ou encre**
**Commentaires :** Laisse de crue sur la façade


### GÉNÉRAL

Code : AUDE18\_R\_1140\_1

Date de mise à jour :

Auteur : SPC MO

26/07/2019



Vue du repère

### MARQUE

Maximum de l'inondation : Non renseigné

Visibilité : Non renseigné

État du repère : Non renseigné

Pérennité : Non renseigné

Repère calculé : Non renseigné

PHEC : Non renseigné

**SOURCE DE REPÉRAGE : RELEVÉ POST CRUES SUITE AUX DÉBOREMENTS DE L'AUDE LE 15 OCTOBRE 2018 PAR OTEIS POUR LE COMPTE DU SPC MO - 12/12/2018**

Type de repérage : Campagne de terrain post-inondation

Organisme : OTEIS

### NIVELLEMENT INITIAL - 17/10/2018

Méthode : Non renseigné

Organisme : OTEIS

Référence nivelée : Autre type de référence

Description référence du repère : Terrain naturel

Système altimétrique : NGF IGN 1969 (système normal)

Altitude de la référence (en m) : 83.510 m

Différence entre le niveau d'eau et la référence (en m) : 2.070 m

Altitude calculée de l'eau (en m) : 85.58

Commune : **TREBES**Rivière : **L' Aude**

## Les arènes

**Commentaires :** Pilier extérieur proche du chemin d'accès

**3**

Repère(s) sur le site

### GÉNÉRAL

Unité de gestion : Méditerranée Ouest

Code : AUDE18\_S\_1140

Date de mise à jour : 23/07/2019

Auteur : SPC MO



Vue du site

### GÉOLOCALISATION

Coordonnées WGS84 : X: 2.43871937 / Y: 43.20846380

Coordonnées RGF93 (Lambert 93) X: 654356.88 / Y: 6234523.4

Coordonnées RGF93 (ETRS89) : X: 2.4387194 / Y: 43.2084638

Code Hydro: Y1--0200

Rive de référence: Droite


**1891**
Nature de l'inondation : **Débordement de cours d'eau**Altitude calculée de l'eau : **85.93 m**Nature du repère : **Repère normalisé (décret n°2005-233)**
**Commentaires :** Crue 1891 = +2.42m


### GÉNÉRAL

Code : AUDE18\_R\_1140\_2

Date de mise à jour :

Auteur : SPC MO

23/07/2019



Vue du repère

### MARQUE

Maximum de l'inondation : Non renseigné

Visibilité : Non renseigné

État du repère : Non renseigné

Pérennité : Non renseigné

Repère calculé : Non renseigné

PHEC : Non renseigné

**SOURCE DE REPÉRAGE : RELEVÉ POST CRUES SUITE AUX DÉBOREMENTS DE L'AUDE LE 15 OCTOBRE 2018 PAR OTEIS POUR LE COMPTE DU SPC MO - 12/12/2018**

Type de repérage : Campagne de terrain post-inondation

Organisme : OTEIS

### NIVELLEMENT INITIAL - 17/10/2018

Méthode : Non renseigné

Organisme : OTEIS

Référence nivelée : Autre type de référence

Description référence du repère : Terrain naturel

Système altimétrique : NGF IGN 1969 (système normal)

Altitude de la référence (en m) : 83.510 m

Différence entre le niveau d'eau et la référence (en m) : 2.420 m

Altitude calculée de l'eau (en m) : 85.93

Commune : **TREBES**Rivière : **L' Aude**

## Les arènes

**Commentaires :** Pilier extérieur proche du chemin d'accès

**3**

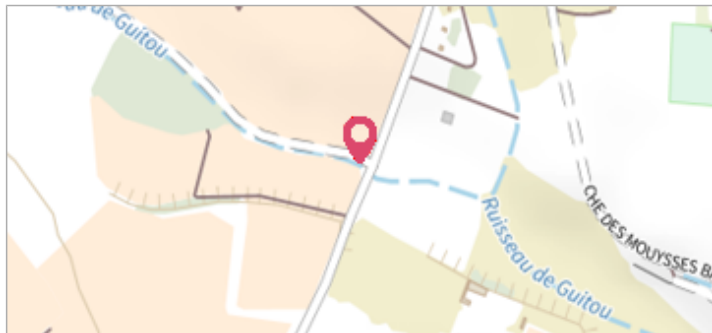
Repère(s) sur le site

### GÉNÉRAL

**Unité de gestion :** Méditerranée Ouest

**Code :** AUDE18\_S\_1140

**Date de mise à jour :** 23/07/2019

**Auteur :** SPC MO


Vue du site

### GÉOLOCALISATION

**Coordonnées WGS84 :** X: 2.43871937 / Y: 43.20846380

**Coordonnées RGF93 (Lambert 93) :** X: 654356.88 / Y: 6234523.4

**Coordonnées RGF93 (ETRS89) :** X: 2.4387194 / Y: 43.2084638

**Code Hydro:** Y1--0200

**Rive de référence:** Droite

**1970**
**Nature de l'inondation :** Débordement de cours d'eau

**Altitude calculée de l'eau :** 84.64 m


**Nature du repère :** Repère normalisé (décret n°2005-233)

**Commentaires :** Crue 1970 = +1.13m

### GÉNÉRAL

**Code :** AUDE18\_R\_1140\_3

**Date de mise à jour :**
**Auteur :** SPC MO

**11/03/2021**


Vue du repère

### MARQUE

**Maximum de l'inondation :** Non renseigné

**Visibilité :** Non renseigné

**État du repère :** Non renseigné

**Pérennité :** Non renseigné

**Repère calculé :** Non renseigné

**PHEC :** Non renseigné

**SOURCE DE REPÉRAGE :** RELEVÉ POST CRUES SUITE AUX DÉBOREMENTS DE L'AUDE LE 15 OCTOBRE 2018 PAR OTEIS POUR LE COMPTE DU SPC MO - 12/12/2018

**Type de repérage :** Campagne de terrain post-inondation

**Organisme :** OTEIS

### NIVELLEMENT INITIAL - 17/10/2018

**Méthode :** Non renseigné

**Organisme :** OTEIS

**Référence nivelée :** Autre type de référence

**Description référence du repère :** Terrain naturel

**Système altimétrique :** NGF IGN 1969 (système normal)

**Altitude de la référence (en m) :** 83.510 m

**Différence entre le niveau d'eau et la référence (en m) :** 1.130 m

**Altitude calculée de l'eau (en m) :** 84.64