


Commune : **PUICHERIC** | Rivière : **L' Aude**

Carrefour route Minervoise et Avenue F Mitterrand

2 Repère(s) sur le site

GÉNÉRAL

Unité de gestion : Méditerranée Ouest
 Code : AUDE18_S_999 Date de mise à jour : 23/03/2022
 Auteur : SPC MO



GÉOLOCALISATION

Coordonnées WGS84 : X: 2.62735820 / Y: 43.22396200
 Coordonnées RGF93 (Lambert 93) X: 669704.9 / Y: 6236155.63
 Coordonnées RGF93 (ETRS89) : X: 2.6273582 / Y: 43.223962
 Code Hydro: Y1--0200 Rive de référence: Gauche

15 octobre 2018 Altitude calculée de l'eau : **55.34 m**

Nature de l'inondation : **Débordement de cours d'eau** Nature du repère : **Photographie**

Commentaires : +1,98 m depuis TN

GÉNÉRAL

Code : AUDE18_R_999_1 Date de mise à jour : 18/08/2019
 Auteur : SPC MO



MARQUE

Maximum de l'inondation : Non renseigné
 Visibilité : Non renseigné État du repère : Non renseigné
 Pérennité : Non renseigné Repère calculé : Non renseigné
 PHEC : Non renseigné

SOURCE DE REPÉRAGE : RELEVÉ POST CRUES SUITE AUX DÉBORDEMENTS DE L'AUDE LE 15 OCTOBRE 2018 PAR OTEIS POUR LE COMPTE DU SPC MO - 12/12/2018

Type de repérage : Campagne de terrain post-inondation
 Organisme(s) : OTEIS

NIVELLEMENT INITIAL - 17/10/2018

Méthode : Non renseigné
 Organisme : OTEIS
 Référence nivelée : Autre type de référence
 Description référence du repère : Trottoir
 Système altimétrique : NGF IGN 1969 (système normal)
 Altitude de la référence (en m) : 53.360 m
 Différence entre le niveau d'eau et la référence (en m) : 1.980 m
 Altitude calculée de l'eau (en m) : 55.34


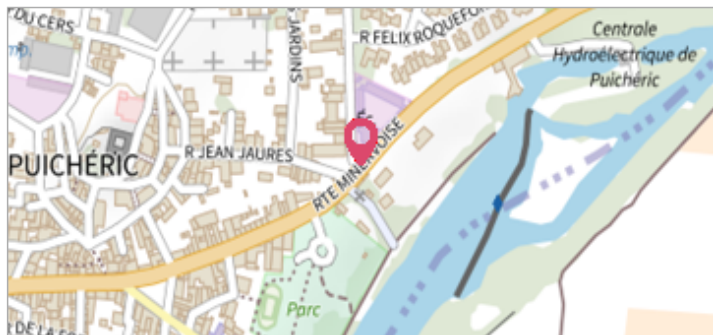
Commune : **PUICHERIC**Rivière : **L' Aude****Carrefour route Minervoise et Avenue F Mitterrand****2** Repère(s) sur le site**GÉNÉRAL**

Unité de gestion : Méditerranée Ouest

Code : AUDE18_S_999

Date de mise à jour : 23/03/2022

Auteur : SPC MO



Vue du site, Photo © DDTM/SMMAR 2020

GÉOLOCALISATION

Coordonnées WGS84 : X: 2.62735820 / Y: 43.22396200

Coordonnées RGF93 (Lambert 93) X: 669704.9 / Y: 6236155.63

Coordonnées RGF93 (ETRS89) : X: 2.6273582 / Y: 43.223962

Code Hydro: Y1--0200

Rive de référence: Gauche

22 janvier 2020Altitude calculée de l'eau : **54.125 m**Nature de l'inondation : **Débordement de cours d'eau**Nature du repère : **Non renseigné**

Commentaires : Sol

GÉNÉRAL

Code : AUDE2020_R_1086_2

Date de mise à jour : 23/03/2022

Auteur : SPC MO

MARQUE

Maximum de l'inondation : Oui

Visibilité : Non renseigné

État du repère : Disparu

Pérennité : Aucune

Repère calculé : Non renseigné

PHEC : Non renseigné



Photo © DDTM_SMMAR

SOURCE DE REPÉRAGE : LAISSES DE CRUES RELEVÉES PAR LA DDTM 11 / SMMAR SUR LA HAUTE VALLÉE DE L'AUDE - 24/01/2020

Type de repérage : Campagne de terrain post-inondation

Organisme(s) : DDTM 11

NIVELLEMENT INITIAL - 24/01/2020

Méthode : GPS

Organisme : OTEIS

Référence nivelée : Autre type de référence

Description référence du repère : sol

Système altimétrique : NGF IGN 1969 (système normal)

Altitude de la référence (en m) : 53.395 m

Différence entre le niveau d'eau et la référence (en m) : 0.730 m

Altitude calculée de l'eau (en m) : 54.125