
Commune : **CAUNES-MINERVOIS**

Rivière : **L' Argent-Double**

Fontaine Romanel

Commentaires : Grillage

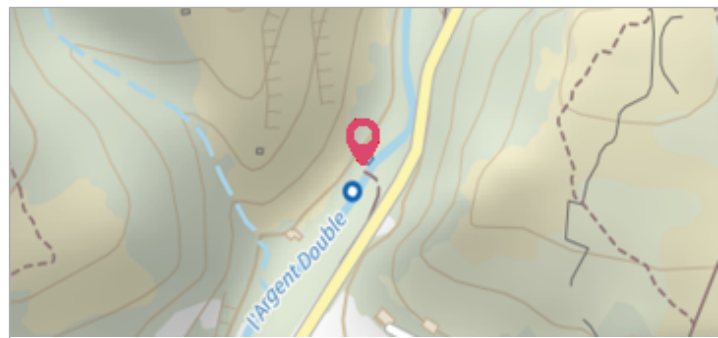
2 Repère(s) sur le site

GÉNÉRAL

Unité de gestion : Méditerranée Ouest

Code : AUDE18_S_836 **Date de mise à jour :** 23/07/2019

Auteur : SPC MO



GÉOLOCALISATION


Coordonnées WGS84 : X: 2.52305464 / Y: 43.33222260

Coordonnées RGF93 (Lambert 93) : X: 661298 / Y: 6248235.99

Coordonnées RGF93 (ETRS89) : X: 2.5230546 / Y: 43.3322226

Code Hydro: Y1430540 **Rive de référence:** Droite




15 Octobre 2018

Altitude calculée de l'eau : **193.44 m**

Nature de l'inondation : **Débordement de cours d'eau**

Nature du repère : **Marque peinture ou encre**

GÉNÉRAL

Code : AUDE18_R_836_1 **Date de mise à jour :** 22/08/2019

Auteur : SPC MO



MARQUE

Maximum de l'inondation : Non renseigné

Visibilité : Non renseigné **État du repère :** Non renseigné

Pérennité : Non renseigné **Repère calculé :** Non renseigné

PHEC : Non renseigné

SOURCE DE REPÉRAGE : RELEVÉ POST CRUES SUITE AUX DÉBORDEMENTS DE L'AUDE LE 15 OCTOBRE 2018 PAR OTEIS POUR LE COMPTE DU SPC MO - 12/12/2018

Type de repérage : Campagne de terrain post-inondation

Organisme : OTEIS

NIVELLEMENT INITIAL - 18/10/2018

Méthode : Nivellement direct

Organisme : OTEIS

Référence nivelée : Autre type de référence


Description référence du repère : Socle en béton

Système altimétrique : NGF IGN 1969 (système normal)

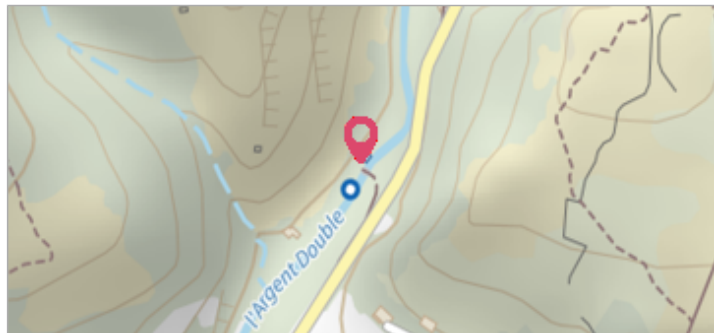
Altitude de la référence (en m) : 192.860 m

Différence entre le niveau d'eau et la référence (en m) : 0.580 m

Altitude calculée de l'eau (en m) : 193.44


	Commune : CAUNES-MINERVOIS	Rivière : L' Argent-Double
Fontaine Romanel		
Commentaires : Grillage	2 Repère(s) sur le site	

GÉNÉRAL
Unité de gestion : Méditerranée Ouest
Code : AUDE18_S_836 Date de mise à jour : 23/07/2019
Auteur : SPC MO




GÉOLOCALISATION
Coordonnées WGS84 : X: 2.52305464 / Y: 43.33222260
Coordonnées RGF93 (Lambert 93) : X: 661298 / Y: 6248235.99
Coordonnées RGF93 (ETRS89) : X: 2.5230546 / Y: 43.3322226
Code Hydro: Y1430540 Rive de référence: Droite



	1999	Nature de l'inondation : Débordement de cours d'eau	Nature du repère : Marque gravée
Commentaires : Repère de crue de 1999 sur poteau du portail d'entrée à la station			

GÉNÉRAL
Code : AUDE18_R_836_2 Date de mise à jour : 30/07/2019
Auteur : SPC MO



MARQUE	
Maximum de l'inondation : Non renseigné	
Visibilité : Non renseigné	État du repère : Non renseigné
Pérennité : Non renseigné	Repère calculé : Non renseigné
PHEC : Non renseigné	

SOURCE DE REPÉRAGE : RELEVÉ POST CRUES SUITE AUX DÉBORDEMENTS DE L'AUDE LE 15 OCTOBRE 2018 PAR OTEIS POUR LE COMPTE DU SPC MO - 12/12/2018

Type de repérage : Campagne de terrain post-inondation
Organisme : OTEIS