
Commune : **TREBES**

Maison de l'écluse

Commentaires : Façade de maison - Canal du Midi

2 Repère(s) sur le site

GÉNÉRAL

Unité de gestion : Méditerranée Ouest

Code : AUDE18_S_1113 **Date de mise à jour** : 23/07/2019

Auteur : SPC MO




GÉOLOCALISATION

Coordonnées WGS84 : X: 2.44902090 / Y: 43.20682320

Coordonnées RGF93 (Lambert 93) X: 655193.31 / Y: 6234335.11

Coordonnées RGF93 (ETRS89) : X: 2.4490209 / Y: 43.2068232




15 Octobre 2018

Altitude calculée de l'eau : **87.52 m**

Nature de l'inondation : **Débordement de cours d'eau**


Nature du repère : **Laisse d'inondation**

Commentaires : Laisse de crue sur la façade de la maison

GÉNÉRAL

Code : AUDE18_R_1113_1 **Date de mise à jour** : 23/07/2019

Auteur : SPC MO



MARQUE

Maximum de l'inondation : Non renseigné

Visibilité : Non renseigné **État du repère** : Non renseigné

Pérennité : Non renseigné **Repère calculé** : Non renseigné

PHEC : Non renseigné

SOURCE DE REPÉRAGE : RELEVÉ POST CRUES SUITE AUX DÉBORDEMENTS DE L'AUDE LE 15 OCTOBRE 2018 PAR OTEIS POUR LE COMPTE DU SPC MO - 12/12/2018

Type de repérage : Campagne de terrain post-inondation

Organisme : OTEIS

NIVELLEMENT INITIAL - 17/10/2018

Méthode : Non renseigné

Organisme : OTEIS

Référence nivelée : Autre type de référence


Description référence du repère : Terrain naturel

Système altimétrique : NGF IGN 1969 (système normal)

Altitude de la référence (en m) : 87.270 m

Différence entre le niveau d'eau et la référence (en m) : 0.250 m

Altitude calculée de l'eau (en m) : 87.52


Commune : **TREBES**

Maison de l'écluse

Commentaires : Façade de maison - Canal du Midi

2 Repère(s) sur le site

GÉNÉRAL

Unité de gestion : Méditerranée Ouest

Code : AUDE18_S_1113 **Date de mise à jour** : 23/07/2019

Auteur : SPC MO



GÉOLOCALISATION

Coordonnées WGS84 : X: 2.44902090 / Y: 43.20682320

Coordonnées RGF93 (Lambert 93) X: 655193.31 / Y: 6234335.11

Coordonnées RGF93 (ETRS89) : X: 2.4490209 / Y: 43.2068232




1891

Altitude calculée de l'eau : **87.66 m**

Nature de l'inondation : **Débordement de cours d'eau**

Nature du repère : **Marque gravée**

Commentaires : Cote crue 1891 = +0.39m

GÉNÉRAL

Code : AUDE18_R_1113_2 **Date de mise à jour** : 23/07/2019

Auteur : SPC MO



MARQUE

Maximum de l'inondation : Non renseigné

Visibilité : Non renseigné **État du repère** : Non renseigné

Pérennité : Non renseigné **Repère calculé** : Non renseigné

PHEC : Non renseigné

SOURCE DE REPÉRAGE : RELEVÉ POST CRUES SUITE AUX DÉBORDEMENTS DE L'AUDE LE 15 OCTOBRE 2018 PAR OTEIS POUR LE COMPTE DU SPC MO - 12/12/2018

Type de repérage : Campagne de terrain post-inondation

Organisme : OTEIS

NIVELLEMENT INITIAL - 17/10/2018

Méthode : Non renseigné

Organisme : OTEIS

Référence nivelée : Autre type de référence

Description référence du repère : Terrain naturel

Système altimétrique : NGF IGN 1969 (système normal)

Altitude de la référence (en m) : 87.270 m

Différence entre le niveau d'eau et la référence (en m) : 0.390 m

Altitude calculée de l'eau (en m) : 87.66