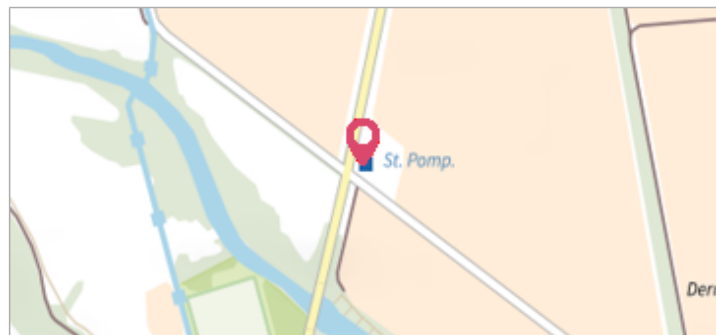


	Commune : LA REDORTE	Rivière : L' Argent-Double
	D72, apres le pont en allant vers le Nord	
Commentaires : Station de pompage		2 Repère(s) sur le site

GÉNÉRAL

Unité de gestion : Méditerranée Ouest
Code : AUDE18_S_929 **Date de mise à jour :** 23/07/2019
Auteur : SPC MO



GÉOLOCALISATION

Coordonnées WGS84 : X: 2.65368924 / Y: 43.25663380
Coordonnées RGF93 (Lambert 93) X: 671861.48 / Y: 6239777.97
Coordonnées RGF93 (ETRS89) : X: 2.6536892 / Y: 43.2566338
Code Hydro: Y1430540 **Rive de référence:** Gauche



	15 Octobre 2018 Nature de l'inondation : Débordement de cours d'eau	Altitude calculée de l'eau : 58.62 m Nature du repère : Laisse d'inondation
	Commentaires : A coté du pilier, avec la cote de 1999	

GÉNÉRAL

Code : AUDE18_R_929_1 **Date de mise à jour :** 23/07/2019
Auteur : SPC MO



MARQUE

Maximum de l'inondation : Non renseigné
Visibilité : Non renseigné **État du repère :** Non renseigné
Pérennité : Non renseigné **Repère calculé :** Non renseigné
PHEC : Non renseigné

SOURCE DE REPÉRAGE : RELEVÉ POST CRUES SUITE AUX DÉBOREMENTS DE L'AUDE LE 15 OCTOBRE 2018 PAR OTEIS POUR LE COMPTE DU SPC MO - 12/12/2018

Type de repérage : Campagne de terrain post-inondation
Organisme : OTEIS

NIVELLEMENT INITIAL - 27/11/2018

Méthode : Non renseigné
Organisme : OTEIS
Commentaires sur le nivellement : sommet de la laisse
Référence nivelée : Marque d'inondation
Description référence du repère : sommet de la laisse
Système altimétrique : NGF IGN 1969 (système normal)
Altitude de la référence (en m) : 58.620 m
Altitude calculée de l'eau (en m) : 58.62


Commune : **LA REDORTE**

Rivière : **L' Argent-Double**

D72, apres le pont en allant vers le Nord

Commentaires : Station de pompage

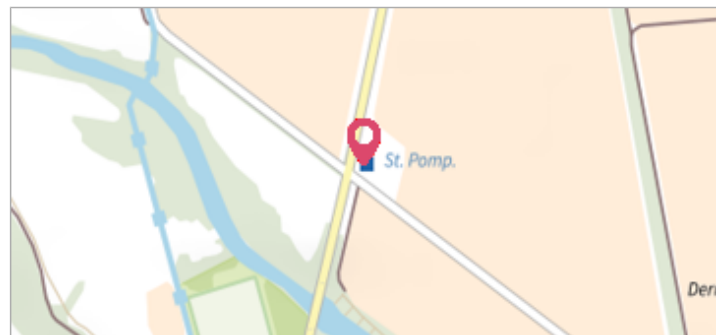
2 Repère(s) sur le site

GÉNÉRAL

Unité de gestion : Méditerranée Ouest

Code : AUDE18_S_929 **Date de mise à jour :** 23/07/2019

Auteur : SPC MO



GÉOLOCALISATION


Coordonnées WGS84 : X: 2.65368924 / Y: 43.25663380

Coordonnées RGF93 (Lambert 93) : X: 671861.48 / Y: 6239777.97

Coordonnées RGF93 (ETRS89) : X: 2.6536892 / Y: 43.2566338

Code Hydro: Y1430540 **Rive de référence:** Gauche




1999

Nature de l'inondation : **Débordement de cours d'eau**

Nature du repère : **Repère normalisé (décret n°2005-233)**

GÉNÉRAL

Code : AUDE18_R_929_2 **Date de mise à jour :** 08/06/2021

Auteur : SPC MO



MARQUE

Maximum de l'inondation : Non renseigné

Visibilité : Non renseigné **État du repère :** Non renseigné

Pérennité : Non renseigné **Repère calculé :** Non renseigné

PHEC : Non renseigné

SOURCE DE REPÉRAGE : RELEVÉ POST CRUES SUITE AUX DÉBOREMENTS DE L'AUDE LE 15 OCTOBRE 2018 PAR OTEIS POUR LE COMPTE DU SPC MO - 12/12/2018

Type de repérage : Campagne de terrain post-inondation

Organisme : OTEIS