



Commune : **EVTRAN**

Rivière : **La Rance**

Ecluse du Mottay

2 Repère(s) sur le site

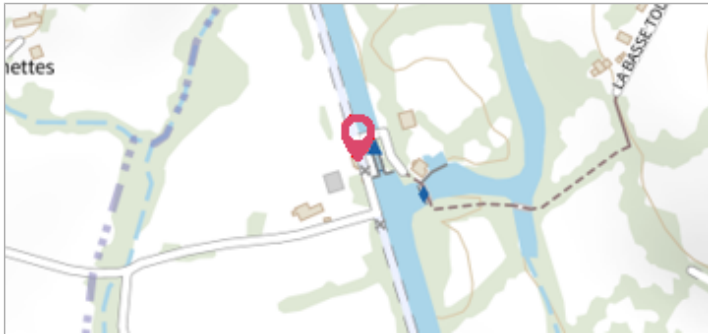
GÉNÉRAL

Unité de gestion : Vilaine-Côtiers Bretons

Code : SPC VCB 22630-008

Date de mise à jour : 22/07/2019

Auteur : SPC VCB



Vue d'ensemble du site

GÉOLOCALISATION

Coordonnées WGS84 : X: -2.00700480 / Y: 48.40232300

Coordonnées RGF93 (Lambert 93) : X: 329663.18 / Y: 6823082.18

Coordonnées RGF93 (ETRS89) : X: -2.0070048 / Y: 48.402323

Code Hydro: J0--0160

Rive de référence: Gauche



29 Décembre 1999

Altitude calculée de l'eau : **11.66 m**

Nature de l'inondation : **Débordement de cours d'eau**

Nature du repère : **Laisse d'inondation**

GÉNÉRAL

Code : SPC VCB 22630-008a

Date de mise à jour :

Auteur : SPC VCB

19/03/2020

MARQUE

Maximum de l'inondation : Oui

Visibilité : Non

État du repère : Moyen

Pérennité : Aucune

Repère calculé : Non

PHEC : Non renseigné

SOURCE DE REPÉRAGE : CAMPAGNE ATLAS ZONE INONDABLE 2001 - 06/07/2019

Type de repérage : Campagne de terrain post-inondation

Organisme : SPC Vilaine - Côtières bretons

MESURE EFFECTUÉE À L'EXTÉRIEUR - 11/07/2019

Méthode : Non renseigné

Organisme : Bureau d'études

Référence nivelée : Marque d'inondation

Description référence du repère : Sol devant la porte


Système altimétrique : NGF IGN 1969 (système normal)

Altitude de la référence (en m) : 11.660 m

Altitude calculée de l'eau (en m) : 11.66



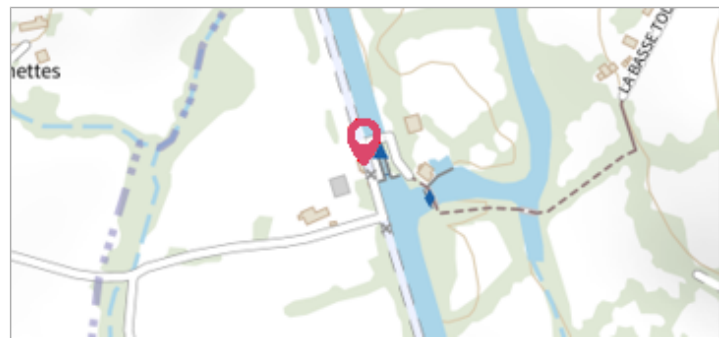
Photographie du repère (19/01/2001)

	Commune : EVRAIN	Rivière : La Rance
	Ecluse du Mottay	

2 Repère(s) sur le site

GÉNÉRAL


Unité de gestion : Vilaine-Côtiers Bretons
 Code : SPC VCB 22630-008 Date de mise à jour : 22/07/2019
 Auteur : SPC VCB



GÉOLOCALISATION

Coordonnées WGS84 : X: -2.00700480 / Y: 48.40232300
 Coordonnées RGF93 (Lambert 93) X: 329663.18 / Y: 6823082.18
 Coordonnées RGF93 (ETRS89) : X: -2.0070048 / Y: 48.402323
 Code Hydro: J0--0160 Rive de référence: Gauche



	29 Décembre 1999 Nature de l'inondation : Débordement de cours d'eau	Altitude calculée de l'eau : 11.61 m Nature du repère : Laisse d'inondation
--	---	--

GÉNÉRAL

Code : SPC VCB 22630-008b Date de mise à jour : 15/07/2021
 Auteur : SPC VCB



Photographie du repère (19/01/2001)

MARQUE

Maximum de l'inondation : Oui
 Visibilité : Non État du repère : Moyen
 Pérennité : Aucune Repère calculé : Non
 PHEC : Non

SOURCE DE REPÉRAGE : CAMPAGNE ATLAS ZONE INONDABLE 2001 - 06/07/2019

Type de repérage : Campagne de terrain post-inondation
 Organisme : SPC Vilaine - Côtières bretons

MESURE EFFECTUÉE À L'EXTÉRIEUR - 11/07/2019

Méthode : Non renseigné
 Organisme : Bureau d'études
 Référence nivelée : Marque d'inondation
 Description référence du repère : Sol entourant l'abri
 Système altimétrique : NGF IGN 1969 (système normal)
 Altitude de la référence (en m) : 11.610 m
 Altitude calculée de l'eau (en m) : 11.61