



Commune : **CAULNES**

Rivière : **La Rance**

Bâtiment d'habitation , lieu dit " La Roptais "

3 Repère(s) sur le site

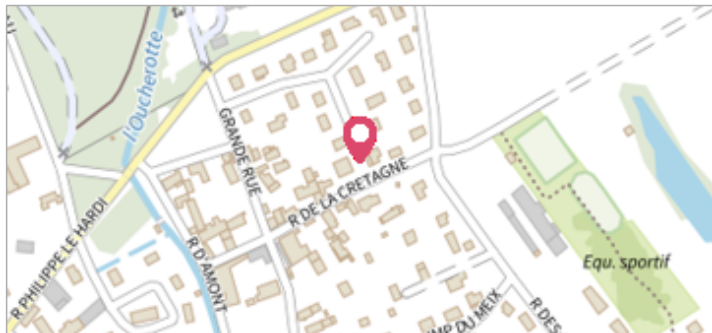
GÉNÉRAL

Unité de gestion : Vilaine-Côtiers Bretons

Code : SPC VCB 22350-007

Date de mise à jour : 18/07/2019

Auteur : SPC VCB



Vue d'ensemble du site (17/07/2019)

GÉOLOCALISATION

Coordonnées WGS84 : X: -2.11016410 / Y: 48.30389500

Coordonnées RGF93 (Lambert 93) X: 321336.17 / Y: 6812653.7

Coordonnées RGF93 (ETRS89) : X: -2.1101641 / Y: 48.303895

Code Hydro: J0-0160

Rive de référence: Gauche



28 Décembre 1999

Nature de l'inondation : **Débordement de cours d'eau**

Altitude calculée de l'eau : **46.72 m**

Nature du repère : **Laisse d'inondation**

GÉNÉRAL

Code : SPC VCB 22350-007b

Date de mise à jour :

Auteur : SPC VCB

15/07/2021

MARQUE

Maximum de l'inondation : Oui

Visibilité : Non

État du repère : Moyen

Pérennité : Aucune

Repère calculé : Non

PHEC : Non renseigné



Photographie du repère (19/01/2001)

SOURCE DE REPÉRAGE : CAMPAGNE ATLAS ZONE INONDABLE 2001 - 06/07/2019

Type de repérage : Campagne de terrain post-inondation

Organisme(s) : SPC Vilaine - Côtiers bretons

MESURE EFFECTUÉE À L'EXTÉRIEUR - 09/07/2019

Organisme : GEOMEXPERT

Référence nivelée : Autre type de référence

Description référence du repère : Seuil de la porte d'entrée

Système altimétrique : NGF IGN 1969 (système normal)

Altitude de la référence (en m) : 46.190 m

Différence entre le niveau d'eau et la référence (en m) : 0.530 m

Altitude calculée de l'eau (en m) : 46.72



Commune : **CAULNES**

Rivière : **La Rance**

Bâtiment d'habitation , lieu dit " La Roptais "

3 Repère(s) sur le site

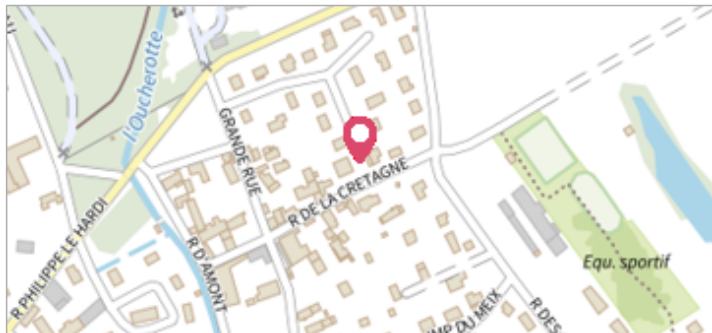
GÉNÉRAL

Unité de gestion : Vilaine-Côtiers Bretons

Code : SPC VCB 22350-007

Date de mise à jour : 18/07/2019

Auteur : SPC VCB



Vue d'ensemble du site (17/07/2019)

GÉOLOCALISATION

Coordonnées WGS84 : X: -2.11016410 / Y: 48.30389500

Coordonnées RGF93 (Lambert 93) X: 321336.17 / Y: 6812653.7

Coordonnées RGF93 (ETRS89) : X: -2.1101641 / Y: 48.303895

Code Hydro: J0--0160

Rive de référence: Gauche



24 janvier 2001

Nature de l'inondation : **Débordement de cours d'eau**

Altitude calculée de l'eau : **46.49 m**

Nature du repère : **Laisse d'inondation**

GÉNÉRAL

Code : SPC VCB 22350-007c

Date de mise à jour :

Auteur : SPC VCB

15/07/2021

MARQUE

Maximum de l'inondation : Oui

Visibilité : Non

État du repère : Moyen

Pérennité : Aucune

Repère calculé : Non

PHEC : Non renseigné



Photographie du repère (19/01/2001)

SOURCE DE REPÉRAGE : CAMPAGNE ATLAS ZONE INONDABLE 2001 - 06/07/2019

Type de repérage : Campagne de terrain post-inondation

Organisme(s) : SPC Vilaine - Côtiers bretons

MESURE EFFECTUÉE À L'EXTÉRIEUR - 09/07/2019

Méthode : Non renseigné

Organisme : GEOMEXPERT

Référence nivelée : Autre type de référence

Description référence du repère : Seuil de la porte d'entrée

Système altimétrique : NGF IGN 1969 (système normal)

Altitude de la référence (en m) : 46.190 m

Différence entre le niveau d'eau et la référence (en m) : 0.300 m

Altitude calculée de l'eau (en m) : 46.49



Commune : **CAULNES**

Rivière : **La Rance**

Bâtiment d'habitation , lieu dit " La Roptais "

3 Repère(s) sur le site

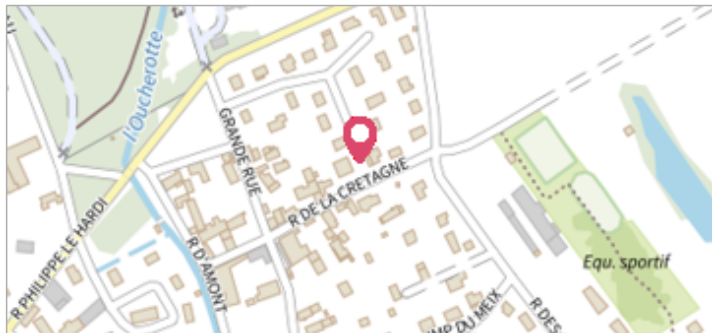
GÉNÉRAL

Unité de gestion : Vilaine-Côtiers Bretons

Code : SPC VCB 22350-007

Date de mise à jour : 18/07/2019

Auteur : SPC VCB



Vue d'ensemble du site (17/07/2019)

GÉOLOCALISATION

Coordonnées WGS84 : X: -2.11016410 / Y: 48.30389500

Coordonnées RGF93 (Lambert 93) X: 321336.17 / Y: 6812653.7

Coordonnées RGF93 (ETRS89) : X: -2.1101641 / Y: 48.303895

Code Hydro: J0-0160

Rive de référence: Gauche



11 Février 1974

Nature de l'inondation : **Débordement de cours d'eau**

Altitude calculée de l'eau : **46.88 m**

Nature du repère : **Laisse d'inondation**

GÉNÉRAL

Code : SPC VCB 22350-007a

Date de mise à jour :

Auteur : SPC VCB

15/07/2021

MARQUE

Maximum de l'inondation : Oui

Visibilité : Non

État du repère : Moyen

Pérennité : Aucune

Repère calculé : Non

PHEC : Non renseigné



Photographie du repère (19/01/2001)

SOURCE DE REPÉRAGE : CAMPAGNE ATLAS ZONE INONDABLE 2001 - 06/07/2019

Type de repérage : Campagne de terrain post-inondation

Organisme(s) : SPC Vilaine - Côtiers bretons

MESURE EFFECTUÉE À L'EXTÉRIEUR - 09/07/2019

Méthode : Non renseigné

Organisme : GEOMEXPERT

Référence nivelée : Autre type de référence

Description référence du repère : Seuil de la porte d'entrée

Système altimétrique : NGF IGN 1969 (système normal)

Altitude de la référence (en m) : 46.190 m

Différence entre le niveau d'eau et la référence (en m) : 0.690 m

Altitude calculée de l'eau (en m) : 46.88