Commune : **SAINT-CARNE** | Rivière : **La Rance**

Maison éclusière de Pont-Perrin

3 Repère(s) sur le site

GÉNÉRAL

Unité de gestion : Vilaine-Côtiers Bretons
Code : SPC VCB 22100-003 **Date de mise à jour :** 08/07/2019
Auteur : SPC VCB

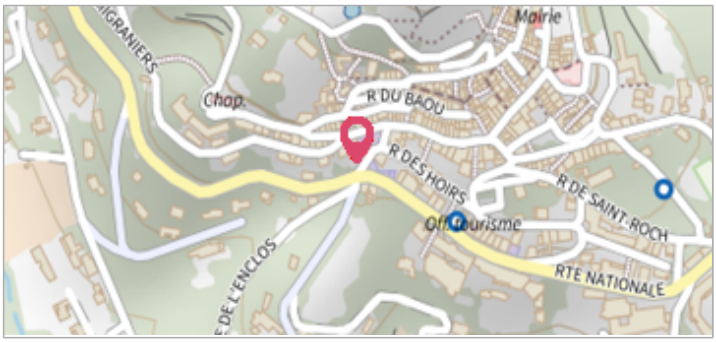

Vue d'ensemble de l'entrée de la maison éclusière

GÉOLOCALISATION

Coordonnées WGS84 : X: -2.02712970 / Y: 48.42714800
Coordonnées RGF93 (Lambert 93) X: 328352.24 / Y: 6825930.57
Coordonnées RGF93 (ETRS89) : X: -2.0271297 / Y: 48.427148
Code Hydro: J0--0160 **Rive de référence:** Droite

29 Décembre 1999

Altitude calculée de l'eau : **non déterminé**

Nature de l'inondation : **Débordement de cours d'eau**

Nature du repère : **Plaque**

GÉNÉRAL

Code : SPC VCB 22100-003c **Date de mise à jour :** 19/03/2020
Auteur : SPC VCB

Photographie du repère

MARQUE

Texte : 1999
Maximum de l'inondation : Oui
Visibilité : Oui **État du repère :** Moyen
Pérennité : Longue **Repère calculé :** Non
PHEC : Non renseigné

SOURCE DE REPÉRAGE : VISITE TERRAIN SPC VCB - 08/12/2016

MESURE À EFFECTUER À L'EXTÉRIEUR , À DROITE DE LA PORTE D'ENTRÉE - 08/07/2019

Commentaires sur le nivellement : En attente de nivellement
Système altimétrique : NGF IGN 1969 (système normal)

Commune : **SAINT-CARNE** | Rivière : **La Rance**

Maison éclusière de Pont-Perrin

3 Repère(s) sur le site

GÉNÉRAL

Unité de gestion : Vilaine-Côtiers Bretons
Code : SPC VCB 22100-003 **Date de mise à jour :** 08/07/2019
Auteur : SPC VCB

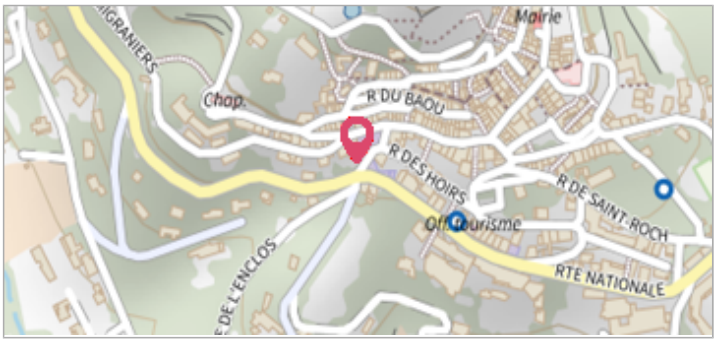

Vue d'ensemble de l'entrée de la maison éclusière

GÉOLOCALISATION

Coordonnées WGS84 : X: -2.02712970 / Y: 48.42714800
Coordonnées RGF93 (Lambert 93) X: 328352.24 / Y: 6825930.57
Coordonnées RGF93 (ETRS89) : X: -2.0271297 / Y: 48.427148
Code Hydro: J0--0160 **Rive de référence:** Droite

Décembre 1910

Altitude calculée de l'eau : **non déterminé**

Nature de l'inondation : **Débordement de cours d'eau**

Nature du repère : **Plaque**

GÉNÉRAL

Code : SPC VCB 22100-003a **Date de mise à jour :** 08/07/2019
Auteur : SPC VCB

Photographie du repère

MARQUE

Maximum de l'inondation : Oui
Visibilité : Oui **État du repère :** Moyen
Pérennité : Longue **Repère calculé :** Non
PHEC : Non renseigné

SOURCE DE REPÉRAGE : VISITE TERRAIN SPC VCB - 08/12/2016

MESURE À EFFECTUER À DROITE DE LA PORTE D'ENTRÉE - 08/07/2019

Commentaires sur le nivellement : En attente de nivellement
Système altimétrique : NGF IGN 1969 (système normal)

Commune : **SAINT-CARNE** | Rivière : **La Rance**

Maison éclusière de Pont-Perrin

3 Repère(s) sur le site

GÉNÉRAL

Unité de gestion : Vilaine-Côtiers Bretons
Code : SPC VCB 22100-003 **Date de mise à jour :** 08/07/2019
Auteur : SPC VCB

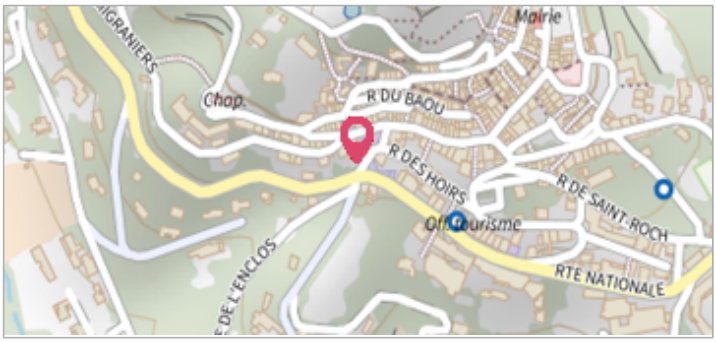

Vue d'ensemble de l'entrée de la maison éclusière

GÉOLOCALISATION

Coordonnées WGS84 : X: -2.02712970 / Y: 48.42714800
Coordonnées RGF93 (Lambert 93) X: 328352.24 / Y: 6825930.57
Coordonnées RGF93 (ETRS89) : X: -2.0271297 / Y: 48.427148
Code Hydro: J0--0160 **Rive de référence:** Droite

Février 1933

Altitude calculée de l'eau : **non déterminé**

Nature de l'inondation : **Débordement de cours d'eau**

Nature du repère : **Plaque**

GÉNÉRAL

Code : SPC VCB 22100-003b **Date de mise à jour :** 08/07/2019
Auteur : SPC VCB

Photographie du repère

MARQUE

Maximum de l'inondation : Oui
Visibilité : Oui **État du repère :** Moyen
Pérennité : Longue **Repère calculé :** Non
PHEC : Non renseigné

SOURCE DE REPÉRAGE : VISITE TERRAIN SPC VCB - 08/12/2016

MESURE À EFFECTUER À DROITE DE LA PORTE D'ENTRÉE - 08/07/2019

Commentaires sur le nivellement : En attente de nivellement
Système altimétrique : NGF IGN 1969 (système normal)