

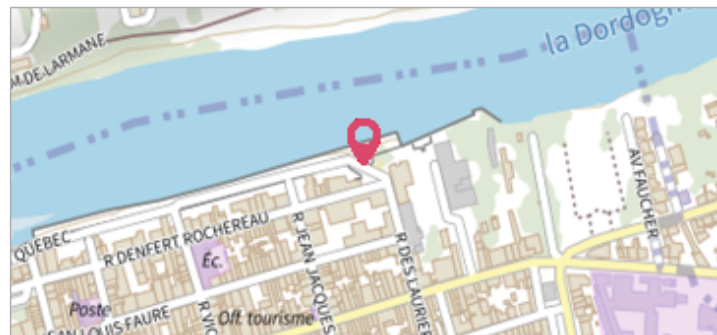
Commune : **SAINTE-FOY-LA-GRANDE** | Rivière : **La Dordogne**

**Quai de la brèche amont**

**3** Repère(s) sur le site

**GÉNÉRAL**

Unité de gestion : Gironde-Adour-Dordogne  
 Code : EPIDOR\_S\_33402-3      Date de mise à jour : 01/07/2019  
 Auteur : M. Thomas - EPIDOR



Vue du site - Auteur : EPIDOR

**GÉOLOCALISATION**

Coordonnées WGS84 : X: 0.21856050 / Y: 44.84337810  
 Coordonnées RGF93 (Lambert 93) X: 480257 / Y: 6419894  
 Coordonnées RGF93 (ETRS89) : X: 0.2185605 / Y: 44.8433781  
 Code Hydro: P---0000      Rive de référence: Non renseigné

**Mars 1848**      Altitude calculée de l'eau : **17.94 m**

Nature de l'inondation : **Débordement de cours d'eau**      Nature du repère : **Repère normalisé (décret n°2005-233)**

**GÉNÉRAL**

Code : EPIDOR\_R\_33402-3\_1      Date de mise à jour : 20/06/2024  
 Auteur : M. Thomas - EPIDOR



Vue du repère - Auteur : EPIDOR

**MARQUE**

Maximum de l'inondation : Oui  
 Visibilité : Oui      État du repère : Bon  
 Pérennité : Longue      Repère calculé : Non renseigné  
 PHEC : Non renseigné

**SOURCE DE REPÉRAGE : RECENSEMENT DE REPÈRES DE CRUES DE L'ETABLISSEMENT PUBLIC TERRITORIAL DU BASSIN DE LA DORDOGNE - 29/03/2019**

Type de repérage : Source bibliographique  
 Organisme(s) : EPIDOR

**NIVELLEMENT INITIAL**

Méthode : Non renseigné  
 Organisme : EPIDOR  
 Référence nivelée : Marque d'inondation  
 Système altimétrique : NGF IGN 1969 (système normal)  
 Altitude de la référence (en m) : 17.940 m  
 Altitude calculée de l'eau (en m) : 17.94

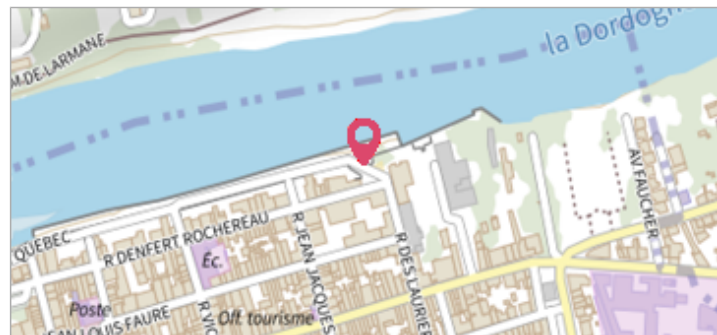
Commune : **SAINTE-FOY-LA-GRANDE** | Rivière : **La Dordogne**

**Quai de la brèche amont**

**3** Repère(s) sur le site

**GÉNÉRAL**

**Unité de gestion :** Gironde-Adour-Dordogne  
**Code :** EPIDOR\_S\_33402-3      **Date de mise à jour :** 01/07/2019  
**Auteur :** M. Thomas - EPIDOR



Vue du site - Auteur : EPIDOR

**GÉOLOCALISATION**

**Coordonnées WGS84 :** X: 0.21856050 / Y: 44.84337810  
**Coordonnées RGF93 (Lambert 93) :** X: 480257 / Y: 6419894  
**Coordonnées RGF93 (ETRS89) :** X: 0.2185605 / Y: 44.8433781  
**Code Hydro:** P---0000      **Rive de référence:** Non renseigné

**19 Décembre 1952**      Altitude calculée de l'eau : **16.98 m**

Nature de l'inondation : **Débordement de cours d'eau**      Nature du repère : **Non renseigné**

**Commentaires :** Source : PPRI Bergeracois - DHE - Visite de terrain - Plaque, Quai de la Brèche - code laisse : 131

**GÉNÉRAL**

**Code :** 24GAD\_DDT24\_R\_119\_1      **Date de mise à jour :** 28/06/2024  
**Auteur :** SPC GAD

**MARQUE**

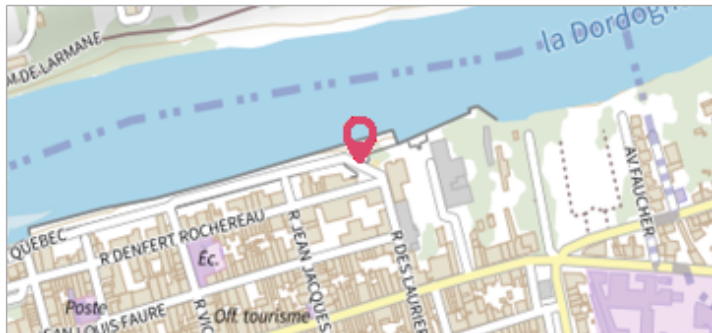
**Maximum de l'inondation :** Oui  
**Visibilité :** Non renseigné      **État du repère :** Non renseigné  
**Pérennité :** Non renseigné      **Repère calculé :** Non renseigné  
**PHEC :** Non renseigné

**SOURCE DE REPÉRAGE : BASE DE DONNÉES DE REPÈRES DE CRUES DE LA DDT 24 - 20/06/2024**

**Type de repérage :** Source bibliographique  
**Organisme(s) :** DDT 24

**NIVELLEMENT INITIAL**

**Méthode :** Non renseigné  
**Organisme :** Inconnu  
**Référence nivelée :** Marque d'inondation  
**Système altimétrique :** NGF IGN 1969 (système normal)  
**Altitude de la référence (en m) :** 16.980 m  
**Altitude calculée de l'eau (en m) :** 16.98

Commune : **SAINTE-FOY-LA-GRANDE**Rivière : **La Dordogne****Quai de la brèche amont****3** Repère(s) sur le site**GÉNÉRAL****Unité de gestion :** Gironde-Adour-Dordogne**Code :** EPIDOR\_S\_33402-3**Date de mise à jour :** 01/07/2019**Auteur :** M. Thomas - EPIDOR

Vue du site - Auteur : EPIDOR

**GÉOLOCALISATION****Coordonnées WGS84 :** X: 0.21856050 / Y: 44.84337810**Coordonnées RGF93 (Lambert 93) :** X: 480257 / Y: 6419894**Coordonnées RGF93 (ETRS89) :** X: 0.2185605 / Y: 44.8433781**Code Hydro:** P---0000**Rive de référence:** Non renseigné**10 Décembre 1944**Nature de l'inondation : **Débordement de cours d'eau**Altitude calculée de l'eau : **17.53 m**Nature du repère : **Non renseigné****Commentaires :** Source : PPRI Bergeracois - DHE - Visite de terrain - Plaque, Quai de la Brèche - code laisse : 132**GÉNÉRAL****Code :** 24GAD\_DDT24\_R\_120\_2**Date de mise à jour :****Auteur :** SPC GAD

28/06/2024

**MARQUE****Maximum de l'inondation :** Oui**Visibilité :** Non renseigné**État du repère :** Non renseigné**Pérennité :** Non renseigné**Repère calculé :** Non renseigné**PHEC :** Non renseigné**SOURCE DE REPÉRAGE : BASE DE DONNÉES DE REPÈRES DE CRUES DE LA DDT 24 - 20/06/2024****Type de repérage :** Source bibliographique**Organisme(s) :** DDT 24**NIVELLEMENT INITIAL****Méthode :** Non renseigné**Organisme :** Inconnu**Référence nivelée :** Marque d'inondation**Système altimétrique :** NGF IGN 1969 (système normal)**Altitude de la référence (en m) :** 17.530 m**Altitude calculée de l'eau (en m) :** 17.53