


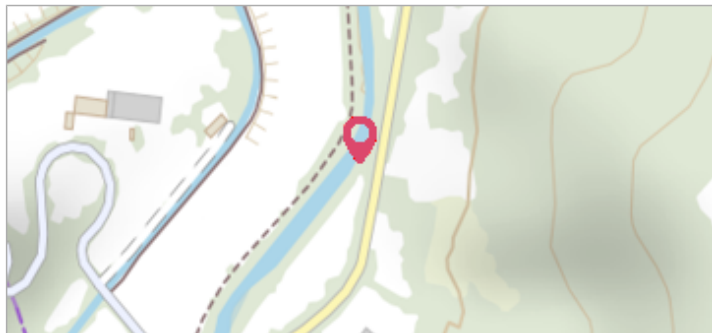
Commune : **NEMOURS**Rivière : **Le Loing****Écluse n°12 des buttes****2** Repère(s) sur le site**GÉNÉRAL****Unité de gestion :** Seine moyenne-Yonne-Loing**Code :** WEB_S_201907165309 **Date de mise à jour :** 16/07/2019**Auteur :** F. Pasquet

Photo du site

GÉOLOCALISATION**Coordonnées WGS84 :** X: 2.69419350 / Y: 48.27235300**Coordonnées RGF93 (Lambert 93) :** X: 677310.35 / Y: 6796934.79**Coordonnées RGF93 (ETRS89) :** X: 2.6941935 / Y: 48.272353**Code Hydro:** F4--0200 **Rive de référence:** Gauche**1er juin 2016**Nature de l'inondation : **Débordement de cours d'eau**Altitude calculée de l'eau : **non déterminé**Nature du repère : **Repère normalisé (décret n°2005-233)****Commentaires :** Macaron normalisé posé sur la culée amont rive droite du pont sur l'écluse des buttes, une dizaine de centimètres au-dessus de la plateforme de l'écluse**GÉNÉRAL****Code :** WEB_R_201906270244**Date de mise à jour :****Auteur :** F. Pasquet

01/07/2019

MARQUE**Texte :** 1er juin 2016**Maximum de l'inondation :** Oui**Visibilité :** Oui**État du repère :** Bon**Pérennité :** Longue**Repère calculé :** Non**PHEC :** Oui**SOURCE DE REPÉRAGE :** VISITE DE TERRAIN SPC SMYL - 26/06/2019**Type de repérage :** Autre**Organisme(s) :** SPC Seine moyenne - Yonne - Loing**ESTIMATION - 27/06/2019****Méthode :** Autre**Organisme :** SPC Seine moyenne - Yonne - Loing**Commentaires sur le nivellement :** Estimation à l'oeil**Référence nivelée :** Autre type de référence**Description référence du repère :** Plateforme de l'écluse au pied de la culée rive droite du Pô t sur l'écluse**Différence entre le niveau d'eau et la référence (en m) :** 0.100 m

Repère de crue VNF sur la pile de pont à l'aval rive droite de l'écluse



Commune : **NEMOURS**

Rivière : **Le Loing**

Écluse n°12 des buttes

2 Repère(s) sur le site

GÉNÉRAL

Unité de gestion : Seine moyenne-Yonne-Loing

Code : WEB_S_201907165309 **Date de mise à jour :** 16/07/2019

Auteur : F. Pasquet


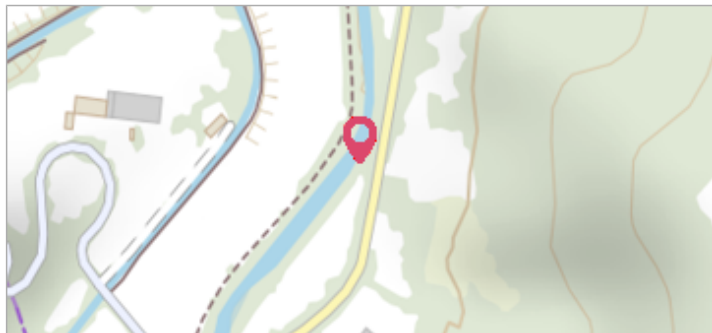


Photo du site

GÉOLOCALISATION

Coordonnées WGS84 : X: 2.69419350 / Y: 48.27235300

Coordonnées RGF93 (Lambert 93) : X: 677310.35 / Y: 6796934.79

Coordonnées RGF93 (ETRS89) : X: 2.6941935 / Y: 48.272353

Code Hydro: F4--0200 **Rive de référence:** Gauche



20 janvier 1910

Nature de l'inondation : **Débordement de cours d'eau**

Altitude calculée de l'eau : **60.27 m**

Nature du repère : **Marque gravée**

Commentaires : Bajoyer aval rive droite de l'écluse. Marque gravée à gauche de l'échelle de crue en fonte.

GÉNÉRAL

Code : WEB_R_201906275504

Date de mise à jour :

Auteur : F. Pasquet

01/07/2019

MARQUE

Texte : 20 janvier 1910

Maximum de l'inondation : Oui

Visibilité : Oui

État du repère : Bon

Pérennité : Longue

Repère calculé : Non

PHEC : Oui

SOURCE DE REPÉRAGE : VISITE DE TERRAIN SPC SMYL - 26/06/2019

Type de repérage : Autre

Organisme(s) : SPC Seine moyenne - Yonne - Loing

LECTURE ÉCHELLE - 27/06/2019

Méthode : Autre

Organisme : SPC Seine moyenne - Yonne - Loing

Référence nivelée : Marque d'inondation

Description référence du repère : Zéro de l'échelle

Système altimétrique : NGF IGN 1969 (système normal)

Altitude de la référence (en m) : 56.010 m

Différence entre le niveau d'eau et la référence (en m) : 4.260 m

Altitude calculée de l'eau (en m) : 60.27



Vue générale de la situation du repère