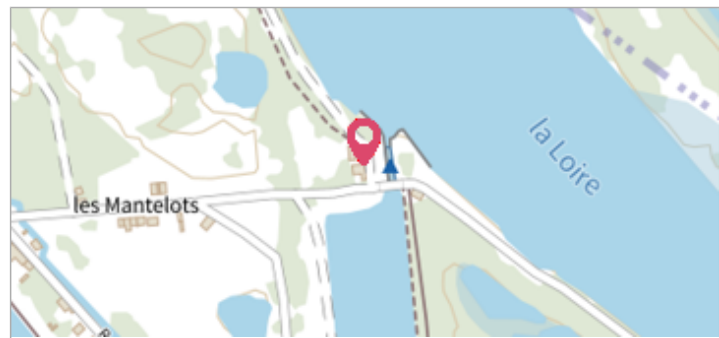


	Commune : CHATILLON-SUR-LOIRE	Rivière : La Loire
	Maison éclusière de Mantelot	
Commentaires : Repères de crues sur la façade du "Relais de Mantelot"		3 Repère(s) sur le site

GÉNÉRAL

Unité de gestion : Loire-Allier-Cher-Indre
 Code : WEB_S_202205291858 Date de mise à jour : 12/06/2019
 Auteur : SPC LCI



GÉOLOCALISATION

Coordonnées WGS84 : X: 2.76658000 / Y: 47.59159900
 Coordonnées RGF93 (Lambert 93) X: 682457.52 / Y: 6721272.68
 Coordonnées RGF93 (ETRS89) : X: 2.76658 / Y: 47.591599
 Code Hydro: ----0000 Rive de référence: Gauche



	27 Septembre 1866 Nature de l'inondation : Débordement de cours d'eau	Nature du repère : Marque gravée
	Commentaires : L'événement aurait eu lieu le 27 septembre 1866 à Châtillon-sur-Loire.	

GÉNÉRAL

Code : WEB_R_201906125607 Date de mise à jour : 12/07/2019
 Auteur : SPC LCI



MARQUE

Texte : CRUE 1866
 Maximum de l'inondation : Oui
 Visibilité : Oui État du repère : Moyen
 Pérennité : Aucune

	Commune : CHATILLON-SUR-LOIRE	Rivière : La Loire
Maison éclusière de Mantelot		3 Repère(s) sur le site
Commentaires : Repères de crues sur la façade du "Relais de Mantelot"		

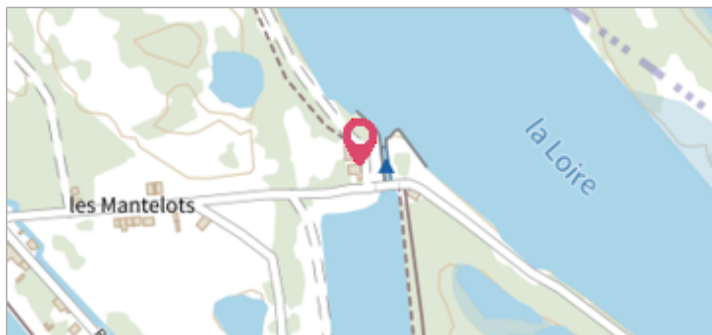
GÉNÉRAL

Unité de gestion : Loire-Allier-Cher-Indre

Code : WEB_S_202205291858

Date de mise à jour : 12/06/2019

Auteur : SPC LCI



Vue du site en 2019

GÉOLOCALISATION


Coordonnées WGS84 : X: 2.76658000 / Y: 47.59159900

Coordonnées RGF93 (Lambert 93) : X: 682457.52 / Y: 6721272.68

Coordonnées RGF93 (ETRS89) : X: 2.76658 / Y: 47.591599

Code Hydro : ----0000

Rive de référence: Gauche

	20 Octobre 1846	Nature du repère : Marque gravée
Nature de l'inondation : Débordement de cours d'eau		

GÉNÉRAL

Code : WEB_R_201906125817

Date de mise à jour :

Auteur : SPC LCI

12/07/2019

MARQUE

Texte : CRUE DU 20 OCTOBRE 1846

Maximum de l'inondation : Oui

Visibilité : Oui

État du repère : Moyen

Pérennité : Aucune



Vue du repère en 2019

Commune : **CHATILLON-SUR-LOIRE**Rivière : **La Loire**

Maison éclusière de Mantelot

Commentaires : Repères de crues sur la façade du "Relais de Mantelot"

3

Repère(s) sur le site

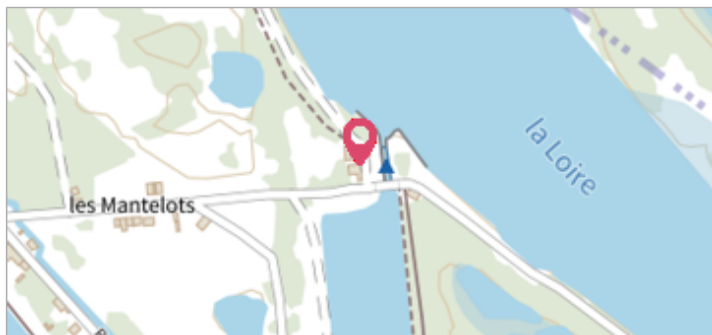
GÉNÉRAL

Unité de gestion : Loire-Allier-Cher-Indre

Code : WEB_S_202205291858

Date de mise à jour : 12/06/2019

Auteur : SPC LCI



Vue du site en 2019

GÉOLOCALISATION

Coordonnées WGS84 : X: 2.76658000 / Y: 47.59159900

Coordonnées RGF93 (Lambert 93) X: 682457.52 / Y: 6721272.68

Coordonnées RGF93 (ETRS89) : X: 2.76658 / Y: 47.591599

Code Hydro: ----0000

Rive de référence: Gauche


1^{er} Juin 1856
Nature de l'inondation : **Débordement de cours d'eau**Nature du repère : **Marque gravée**

GÉNÉRAL

Code : WEB_R_201906125304

Date de mise à jour :

Auteur : SPC LCI

10/03/2022

MARQUE

Texte : CRUE DU 1er JUIN 1856

Maximum de l'inondation : Oui

Visibilité : Oui

État du repère : Bon

Pérennité : Longue



Repère "CRUE DU 1er JUIN 1856" en bon état à gauche et repère "CRUE 1856" abîmé, en 2019