

Commune : **CANDE-SUR-BEUVRON** | Rivière : **Le Beuvron**

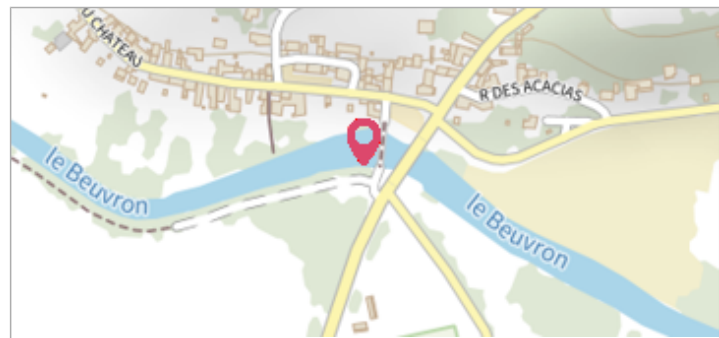
## Parking promenade Beuvron - Repères EP Loire

**Commentaires :** Repères EP Loire situés à l'entrée du parking du chemin de promenade en rive gauche du Beuvron, et à proximité de l'arrêt de bus "Le Pont".

**3** Repère(s) sur le site

**GÉNÉRAL**

**Unité de gestion :** Loire-Allier-Cher-Indre  
**Code :** WEB\_S\_202205291850 **Date de mise à jour :** 11/06/2019  
**Auteur :** SPC LCI



Vue du site depuis le pont de la D751

**GÉOLOCALISATION**

**Coordonnées WGS84 :** X: 1.25994500 / Y: 47.49391000  
**Coordonnées RGF93 (Lambert 93)** X: 568998.91 / Y: 6711837.58  
**Coordonnées RGF93 (ETRS89)** : X: 1.259945 / Y: 47.49391  
**Code Hydro:** K4-0220 **Rive de référence:** Gauche

**22 octobre 1846**  
 Nature de l'inondation : **Débordement de cours d'eau** Nature du repère : **Repère normalisé (décret n°2005-233)**

**GÉNÉRAL**

**Code :** WEB\_R\_201906110040 **Date de mise à jour :** 11/06/2019  
**Auteur :** SPC LCI

**MARQUE**

**Texte :** Repère de crue - 22 octobre 1846 - Niveau atteint par les eaux - Loire - Établissement Public Loire  
**Maximum de l'inondation :** Oui  
**Visibilité :** Oui **État du repère :** Bon  
**Pérennité :** Longue



Vue du repère avec l'échelle

Commune : **CANDE-SUR-BEUVRON** | Rivière : **Le Beuvron**

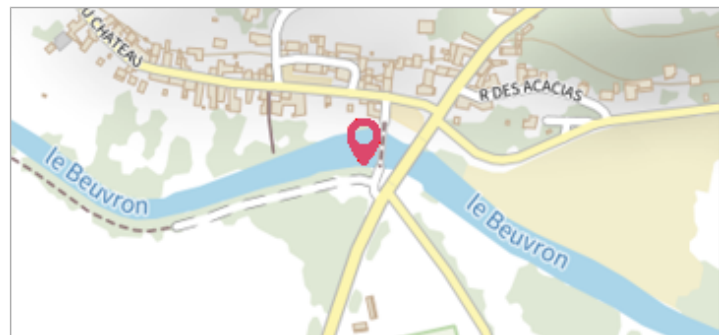
## Parking promenade Beuvron - Repères EP Loire

**Commentaires :** Repères EP Loire situés à l'entrée du parking du chemin de promenade en rive gauche du Beuvron, et à proximité de l'arrêt de bus "Le Pont".

**3** Repère(s) sur le site

**GÉNÉRAL**

**Unité de gestion :** Loire-Allier-Cher-Indre  
**Code :** WEB\_S\_202205291850 **Date de mise à jour :** 11/06/2019  
**Auteur :** SPC LCI



Vue du site depuis le pont de la D751

**GÉOLOCALISATION**

**Coordonnées WGS84 :** X: 1.25994500 / Y: 47.49391000  
**Coordonnées RGF93 (Lambert 93)** X: 568998.91 / Y: 6711837.58  
**Coordonnées RGF93 (ETRS89)** : X: 1.259945 / Y: 47.49391  
**Code Hydro:** K4-0220 **Rive de référence:** Gauche

**3 juin 1856**  
 Nature de l'inondation : **Débordement de cours d'eau** Nature du repère : **Repère normalisé (décret n°2005-233)**

**GÉNÉRAL**

**Code :** WEB\_R\_201906111001 **Date de mise à jour :** 11/06/2019  
**Auteur :** SPC LCI

**MARQUE**

**Texte :** 3 juin 1856 - Plus Hautes Eaux Connues - Loire - Établissement Public Loire  
**Maximum de l'inondation :** Oui  
**Visibilité :** Oui **État du repère :** Bon  
**Pérennité :** Longue



Vue du repère avec l'échelle

Commune : **CANDE-SUR-BEUVRON** | Rivière : **Le Beuvron**

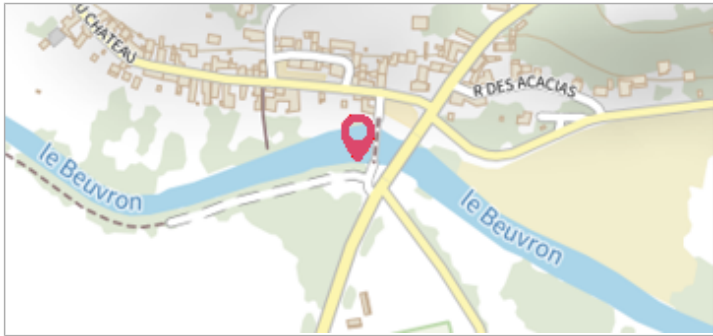
## Parking promenade Beuvron - Repères EP Loire

**Commentaires :** Repères EP Loire situés à l'entrée du parking du chemin de promenade en rive gauche du Beuvron, et à proximité de l'arrêt de bus "Le Pont".

**3** Repère(s) sur le site

**GÉNÉRAL**

**Unité de gestion :** Loire-Allier-Cher-Indre  
**Code :** WEB\_S\_202205291850 **Date de mise à jour :** 11/06/2019  
**Auteur :** SPC LCI



Vue du site depuis le pont de la D751

**GÉOLOCALISATION**

**Coordonnées WGS84 :** X: 1.25994500 / Y: 47.49391000  
**Coordonnées RGF93 (Lambert 93) X:** 568998.91 / **Y:** 6711837.58  
**Coordonnées RGF93 (ETRS89) :** X: 1.259945 / Y: 47.49391  
**Code Hydro:** K4-0220 **Rive de référence:** Gauche

**29 septembre 1866**  
 Nature de l'inondation : **Débordement de cours d'eau** Nature du repère : **Repère normalisé (décret n°2005-233)**

**GÉNÉRAL**

**Code :** WEB\_R\_201906111235 **Date de mise à jour :** 11/06/2019  
**Auteur :** SPC LCI

**MARQUE**

**Texte :** Repère de crue - 29 septembre 1866 - Niveau atteint par les eaux - Loire - EP Loire  
**Maximum de l'inondation :** Oui  
**Visibilité :** Oui **État du repère :** Bon  
**Pérennité :** Longue



Vue du repère avec l'échelle