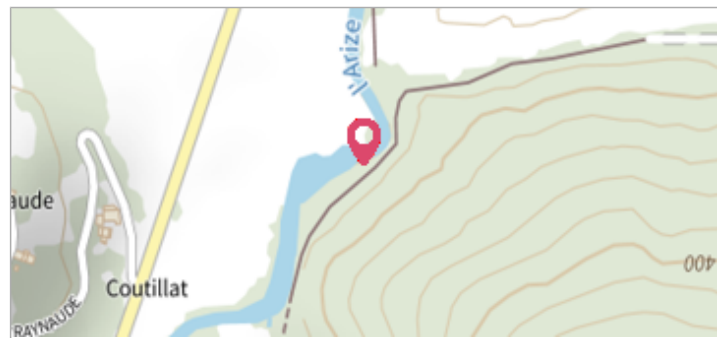

 Commune : **RAISSAC-D'AUDE** | Rivière : **L' Aude**  
**rue du tilleul**  
 Commentaires : Rive Gauche de l'Orbieu. **6** Repère(s) sur le site

**GÉNÉRAL**


Unité de gestion : Méditerranée Ouest  
 Code : AUDE18\_S\_349 Date de mise à jour : 04/06/2019  
 Auteur : SPC MO



**GÉOLOCALISATION**

Coordonnées WGS84 : X: 2.88002622 / Y: 43.22917780  
 Coordonnées RGF93 (Lambert 93) X: 690247.2 / Y: 6236671.4  
 Coordonnées RGF93 (ETRS89) : X: 2.8800262 / Y: 43.2291778  
 Code Hydro: Y1--0200 Rive de référence: Droite





**1920**  
 Nature de l'inondation : **Débordement de cours d'eau** Nature du repère : **Repère normalisé (décret n°2005-233)**

Commentaires : Plaque au mur

**GÉNÉRAL**

Code : AUDE18\_R\_349\_4 Date de mise à jour : 09/07/2021  
 Auteur : SPC MO



Vue du repère

**MARQUE**

Maximum de l'inondation : Non renseigné  
 Visibilité : Non renseigné État du repère : Non renseigné  
 Pérennité : Longue Repère calculé : Non renseigné  
 PHEC : Non renseigné

**SOURCE DE REPÉRAGE : RELEVÉ DE LAISSES DE CRUES PAR IMSRN SUITE À LA CRUE D'OCTOBRE 2018 - 05/12/2018**

Type de repérage : Campagne de terrain post-inondation  
 Organisme(s) : Ingénierie des mouvements du sol et des risques naturels