
Commune : **RAISSAC-D'AUDE** | Rivière : **L' Aude**
rue du tilleul

Commentaires : Rive Gauche de l'Orbieu.
 6 Repère(s) sur le site


GÉNÉRAL


Unité de gestion : Méditerranée Ouest
Code : AUDE18_S_349 **Date de mise à jour** : 04/06/2019
Auteur : SPC MO



GÉOLOCALISATION

Coordonnées WGS84 : X: 2.88002622 / Y: 43.22917780
Coordonnées RGF93 (Lambert 93) X: 690247.2 / Y: 6236671.4
Coordonnées RGF93 (ETRS89) : X: 2.8800262 / Y: 43.2291778
Code Hydro: Y1--0200 **Rive de référence**: Droite





1962
Nature de l'inondation : **Débordement de cours d'eau**
Nature du repère : **Repère normalisé (décret n°2005-233)**

Commentaires : Plaque au mur

GÉNÉRAL

Code : AUDE18_R_349_3 **Date de mise à jour** : 09/07/2021
Auteur : SPC MO



Vue du repère

MARQUE

Maximum de l'inondation : Non renseigné
Visibilité : Non renseigné **État du repère** : Non renseigné
Pérennité : Longue **Repère calculé** : Non renseigné
PHEC : Non renseigné

SOURCE DE REPÉRAGE : RELEVÉ DE LAISSES DE CRUES PAR IMSRN SUITE À LA CRUE D'OCTOBRE 2018 - 05/12/2018

Type de repérage : Campagne de terrain post-inondation
Organisme(s) : Ingénierie des mouvements du sol et des risques naturels