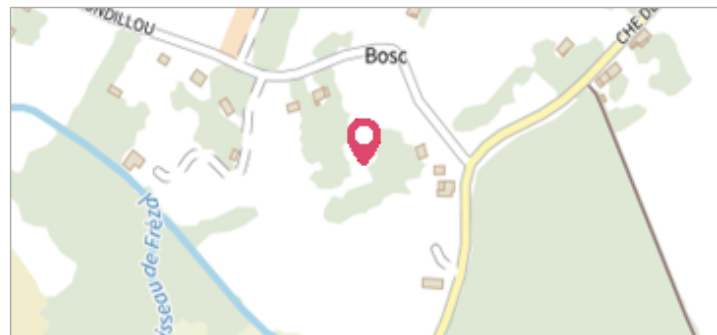
	Commune : AGEL	Rivière : La Cesse
<h2>18 Route de Bize (cazelles)</h2>		

Commentaires : Adresse issue du croisement entre les coordonnées du site et la BD ADRESSE. Distance à l'adresse (m) : 20	1 Repère(s) sur le site
---	--------------------------------


GÉNÉRAL

Unité de gestion : Méditerranée Ouest
 Code : AUDE18_S_384 Date de mise à jour : 04/06/2019
 Auteur : SPC MO



GÉOLOCALISATION

Coordonnées WGS84 : X: 2.85586328 / Y: 43.33773900
 Coordonnées RGF93 (Lambert 93) X: 688305 / Y: 6248742.99
 Coordonnées RGF93 (ETRS89) : X: 2.8558633 / Y: 43.337739
 Code Hydro: Y1600500 Rive de référence: Gauche

	15 octobre 2018 Nature de l'inondation : Débordement de cours d'eau	Altitude calculée de l'eau : 86.416 m Nature du repère : Laisse d'inondation
---	--	---


Commentaires : laisse sur portail grillage,

GÉNÉRAL

Code : AUDE18_R_384_1 Date de mise à jour : 06/06/2019
 Auteur : SPC MO



Vue du repère



MARQUE

Maximum de l'inondation : Non renseigné
 Visibilité : Non renseigné État du repère : Non renseigné
 Pérennité : Non renseigné Repère calculé : Non renseigné
 PHEC : Non renseigné

SOURCE DE REPÉRAGE : RELEVÉ DE LAISSES DE CRUES PAR IMSRN SUITE À LA CRUE D'OCTOBRE 2018 - 05/12/2018

Type de repérage : Campagne de terrain post-inondation
 Organisme(s) : Ingénierie des mouvements du sol et des risques naturels

NIVELLEMENT INITIAL

Méthode : Non renseigné
 Organisme : Ingénierie des mouvements du sol et des risques naturels
 Référence nivelée : Autre type de référence
 Description référence du repère : Sol devant grillage
 Système altimétrique : NGF IGN 1969 (système normal)
 Altitude de la référence (en m) : 86.066 m
 Différence entre le niveau d'eau et la référence (en m) : 0.350 m
 Altitude calculée de l'eau (en m) : 86.416 m