
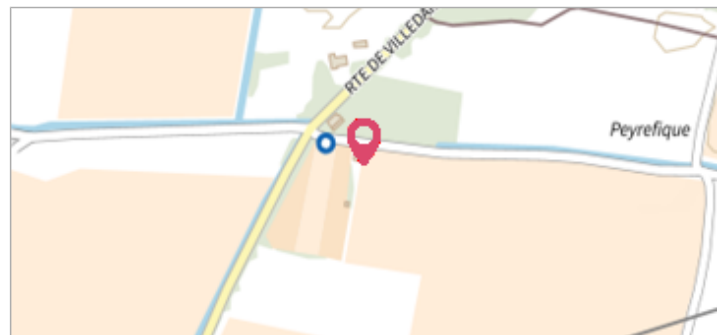


|   |                                 |                                |
|---|---------------------------------|--------------------------------|
|    | Commune : <b>RAISSAC-D'AUDE</b> | Rivière : <b>L' Aude</b>       |
| <h2 style="margin: 0;">92 A A Peyrefique</h2>   |                                 |                                |
| <b>Commentaires</b> : Rive Gauche de l'Orbieu. Adresse issue du croisement entre les coordonnées du site et la BD ADRESSE.<br>Distance à l'adresse (m) : 67 |                                 | <b>1</b> Repère(s) sur le site |

**GÉNÉRAL**

---

**Unité de gestion** : Méditerranée Ouest  
**Code** : AUDE18\_S\_346      **Date de mise à jour** : 04/06/2019  
**Auteur** : SPC MO




Vue du site

**GÉOLOCALISATION**

---

**Coordonnées WGS84** : X: 2.87566158 / Y: 43.22521320  
**Coordonnées RGF93 (Lambert 93)** X: 689891.7 / Y: 6236231.2  
**Coordonnées RGF93 (ETRS89)** : X: 2.8756616 / Y: 43.2252132  
**Code Hydro**: Y1--0200      **Rive de référence**: Droite

|  |                        |   |
|--|------------------------|---|
|  | <b>15 octobre 2018</b> | Altitude calculée de l'eau : <b>21.116 m</b>  |
| Nature de l'inondation : <b>Débordement de cours d'eau</b>                         |                        | Nature du repère : <b>Laisse d'inondation</b> |

**Commentaires** : Il y avait environ 70 cm d'eau dans les vignes d'après vigneron, laisse dans vigne

**GÉNÉRAL**

---

**Code** : AUDE18\_R\_346\_1      **Date de mise à jour** : 12/06/2019  
**Auteur** : SPC MO



Vue du repère

**MARQUE**

---

**Maximum de l'inondation** : Non renseigné  
**Visibilité** : Non renseigné      **État du repère** : Non renseigné  
**Pérennité** : Non renseigné      **Repère calculé** : Non renseigné  
**PHEC** : Non renseigné

**SOURCE DE REPÉRAGE : RELEVÉ DE LAISSES DE CRUES PAR IMSRN SUITE À LA CRUE D'OCTOBRE 2018 - 05/12/2018**

---

**Type de repérage** : Campagne de terrain post-inondation  
**Organisme(s)** : Ingénierie des mouvements du sol et des risques naturels

**NIVELLEMENT INITIAL**

---

**Méthode** : Non renseigné  
**Organisme** : Ingénierie des mouvements du sol et des risques naturels  
**Référence nivelée** : Autre type de référence  
**Description référence du repère** : TN  
**Système altimétrique** : NGF IGN 1969 (système normal)  
**Altitude de la référence (en m)** : 20.396 m  
**Différence entre le niveau d'eau et la référence (en m)** : 0.720 m  
**Altitude calculée de l'eau (en m)** : 21.116 m