

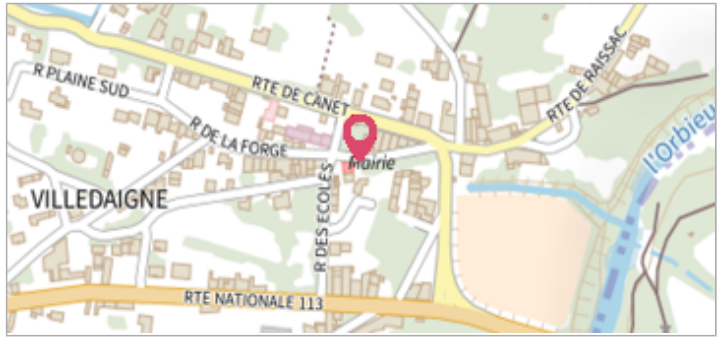
Commune : **VILLEDAIGNE** | Rivière : **L'Orbieu**

Mairie

3 Repère(s) sur le site

GÉNÉRAL

Unité de gestion : Méditerranée Ouest
 Code : AUDE18_S_537 Date de mise à jour : 04/06/2019
 Auteur : SPC MO



GÉOLOCALISATION

Coordonnées WGS84 : X: 2.86185196 / Y: 43.21531700
 Coordonnées RGF93 (Lambert 93) X: 688767.1 / Y: 6235132.89
 Coordonnées RGF93 (ETRS89) : X: 2.861852 / Y: 43.215317
 Code Hydro: Y15-0400 Rive de référence: Gauche

15 octobre 2018 Altitude calculée de l'eau : **24.52 m**

Nature de l'inondation : **Débordement de cours d'eau** Nature du repère : **Laisse d'inondation**

Commentaires : trace niveau du d'eau sur le mur et témoignage (vitesse lente), au droit des repères de crue existants

GÉNÉRAL

Code : AUDE18_R_537_1 Date de mise à jour : 04/06/2019
 Auteur : SPC MO



MARQUE

Maximum de l'inondation : Non renseigné
 Visibilité : Non renseigné État du repère : Non renseigné
 Pérennité : Non renseigné Repère calculé : Non renseigné
 PHEC : Non renseigné

SOURCE DE REPÉRAGE : RELEVÉ DE LAISSES DE CRUES PAR IMSRN SUITE À LA CRUE D'OCTOBRE 2018 - 05/12/2018

Type de repérage : Campagne de terrain post-inondation
 Organisme(s) : Ingénierie des mouvements du sol et des risques naturels

NIVELLEMENT INITIAL

Méthode : Non renseigné
 Organisme : Ingénierie des mouvements du sol et des risques naturels
 Référence nivelée : Autre type de référence
 Description référence du repère : Carrelage
 Système altimétrique : NGF IGN 1969 (système normal)
 Altitude de la référence (en m) : 24.320 m
 Différence entre le niveau d'eau et la référence (en m) : 0.200 m
 Altitude calculée de l'eau (en m) : 24.52

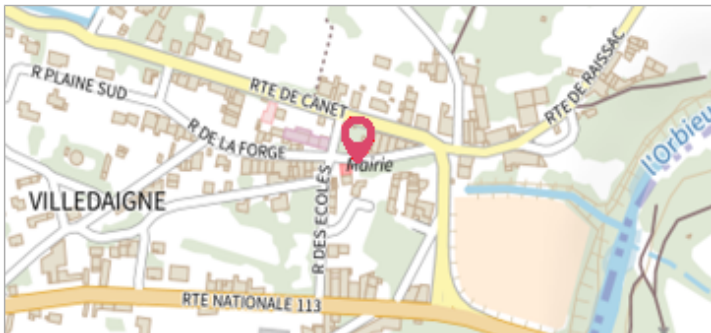
Commune : **VILLEDAIGNE** | Rivière : **L'Orbieu**

Mairie

3 Repère(s) sur le site

GÉNÉRAL

Unité de gestion : Méditerranée Ouest
 Code : AUDE18_S_537 Date de mise à jour : 04/06/2019
 Auteur : SPC MO



Vue du site

GÉOLOCALISATION

Coordonnées WGS84 : X: 2.86185196 / Y: 43.21531700
 Coordonnées RGF93 (Lambert 93) X: 688767.1 / Y: 6235132.89
 Coordonnées RGF93 (ETRS89) : X: 2.861852 / Y: 43.215317
 Code Hydro: Y15-0400 Rive de référence: Gauche

2005 Nature de l'inondation : **Débordement de cours d'eau** Nature du repère : **Repère normalisé (décret n°2005-233)**

GÉNÉRAL

Code : AUDE18_R_537_2 Date de mise à jour : 04/06/2019
 Auteur : SPC MO

MARQUE

Maximum de l'inondation : Non renseigné
 Visibilité : Non renseigné État du repère : Non renseigné
 Pérennité : Longue Repère calculé : Non renseigné
 PHEC : Non renseigné



Vue du repère

SOURCE DE REPÉRAGE : RELEVÉ DE LAISSES DE CRUES PAR IMSRN SUITE À LA CRUE D'OCTOBRE 2018 - 05/12/2018

Type de repérage : Campagne de terrain post-inondation
 Organisme(s) : Ingénierie des mouvements du sol et des risques naturels

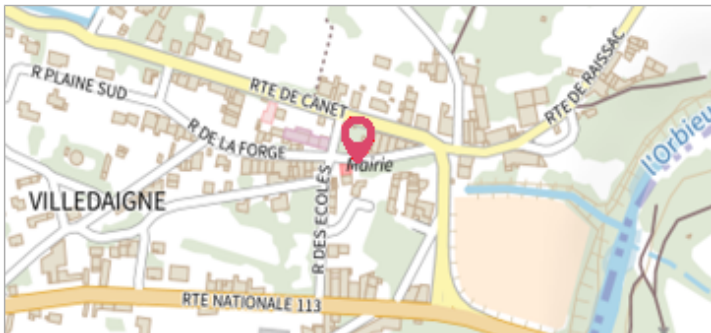
Commune : **VILLEDAIGNE** | Rivière : **L'Orbieu**

Mairie

3 Repère(s) sur le site

GÉNÉRAL

Unité de gestion : Méditerranée Ouest
 Code : AUDE18_S_537 Date de mise à jour : 04/06/2019
 Auteur : SPC MO



Vue du site

GÉOLOCALISATION

Coordonnées WGS84 : X: 2.86185196 / Y: 43.21531700
 Coordonnées RGF93 (Lambert 93) X: 688767.1 / Y: 6235132.89
 Coordonnées RGF93 (ETRS89) : X: 2.861852 / Y: 43.215317
 Code Hydro: Y15-0400 Rive de référence: Gauche

1999 Nature de l'inondation : **Débordement de cours d'eau** Nature du repère : **Laisse d'inondation**

GÉNÉRAL

Code : AUDE18_R_537_3 Date de mise à jour : 04/06/2019
 Auteur : SPC MO



Vue du repère

MARQUE

Maximum de l'inondation : Non renseigné
 Visibilité : Non renseigné État du repère : Non renseigné
 Pérennité : Non renseigné Repère calculé : Non renseigné
 PHEC : Non renseigné

SOURCE DE REPÉRAGE : RELEVÉ DE LAISSES DE CRUES PAR IMSRN SUITE À LA CRUE D'OCTOBRE 2018 - 05/12/2018

Type de repérage : Campagne de terrain post-inondation
 Organisme(s) : Ingénierie des mouvements du sol et des risques naturels