

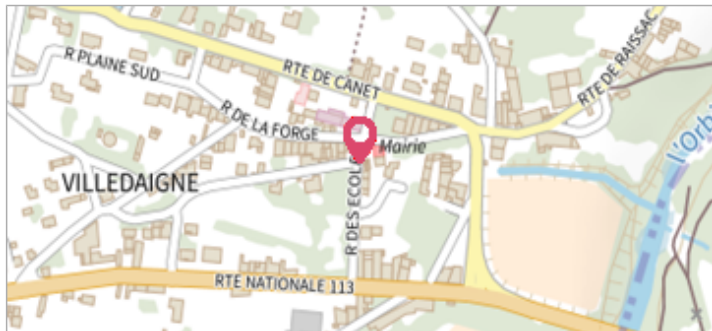
Commune : **VILLEDAIGNE**Rivière : **L'Orbieu****rue des écoles #3****3** Repère(s) sur le site**GÉNÉRAL**

Unité de gestion : Méditerranée Ouest

Code : AUDE18_S_536

Date de mise à jour : 30/05/2024

Auteur : SPC MO



Vue du site

GÉOLOCALISATION

Coordonnées WGS84 : X: 2.86145878 / Y: 43.21516090

Coordonnées RGF93 (Lambert 93) X: 688735.1 / Y: 6235115.59

Coordonnées RGF93 (ETRS89) : X: 2.8614588 / Y: 43.2151609

Code Hydro: Y15-0400

Rive de référence: Gauche

15 octobre 2018Nature de l'inondation : **Débordement de cours d'eau**Altitude calculée de l'eau : **24.74 m**Nature du repère : **Repère normalisé (décret n°2005-233)****Commentaires** : trace niveau d'eau sur mur au droit du repère de crue 1996**GÉNÉRAL**

Code : AUDE18_R_536_2

Date de mise à jour :

Auteur : SPC MO

30/05/2024



Vue du repère

MARQUE

Texte : 2018

Maximum de l'inondation : Oui

Visibilité : Oui

État du repère : Bon

Pérennité : Longue

Repère calculé : Non renseigné

PHEC : Non renseigné

SOURCE DE REPÉRAGE : RELEVÉ DE LAISSES DE CRUES PAR IMSRN SUITE À LA CRUE D'OCTOBRE 2018 - 05/12/2018

Type de repérage : Campagne de terrain post-inondation

Organisme(s) : Ingénierie des mouvements du sol et des risques naturels

NIVELLEMENT INITIAL

Méthode : GPS

Organisme : Ingénierie des mouvements du sol et des risques naturels

Référence nivelée : Marque d'inondation

Système altimétrique : NGF IGN 1969 (système normal)

Altitude de la référence (en m) : 24.740 m

Altitude calculée de l'eau (en m) : 24.74

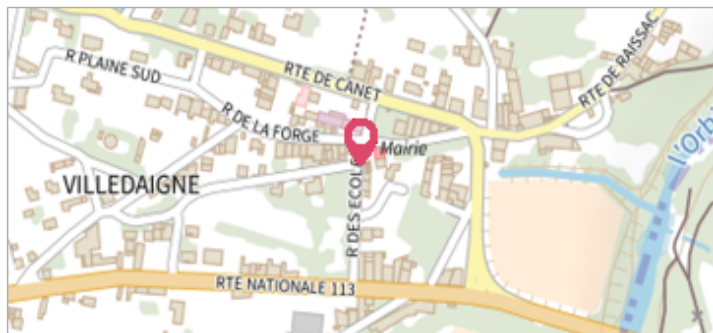
Commune : **VILLEDAIGNE**Rivière : **L'Orbieu****rue des écoles #3****3** Repère(s) sur le site**GÉNÉRAL**

Unité de gestion : Méditerranée Ouest

Code : AUDE18_S_536

Date de mise à jour : 30/05/2024

Auteur : SPC MO



Vue du site

GÉOLOCALISATION

Coordonnées WGS84 : X: 2.86145878 / Y: 43.21516090

Coordonnées RGF93 (Lambert 93) X: 688735.1 / Y: 6235115.59

Coordonnées RGF93 (ETRS89) : X: 2.8614588 / Y: 43.2151609

Code Hydro: Y15-0400

Rive de référence: Gauche

7 décembre 1996Nature de l'inondation : **Débordement de cours d'eau**Altitude calculée de l'eau : **24.31 m**Nature du repère : **Repère normalisé (décret n°2005-233)**

Commentaires : Plaque au mur, repère de la crue de 1996

GÉNÉRAL

Code : AUDE18_R_536_1

Date de mise à jour : 30/05/2024

Auteur : SPC MO

MARQUE

Texte : 1996

Maximum de l'inondation : Non renseigné

Visibilité : Oui

État du repère : Bon

Pérennité : Longue

Repère calculé : Non renseigné

PHEC : Non renseigné

SOURCE DE REPÉRAGE : RELEVÉ DE LAISSES DE CRUES PAR IMSRN SUITE À LA CRUE D'OCTOBRE 2018 - 05/12/2018

Type de repérage : Campagne de terrain post-inondation

Organisme(s) : Ingénierie des mouvements du sol et des risques naturels

NIVELLEMENT INITIAL

Méthode : GPS

Organisme : Ingénierie des mouvements du sol et des risques naturels

Référence nivelée : Marque d'inondation

Système altimétrique : NGF IGN 1969 (système normal)

Altitude de la référence (en m) : 24.310 m

Différence entre le niveau d'eau et la référence (en m) : 0.000 m

Altitude calculée de l'eau (en m) : 24.31



Vue du repère

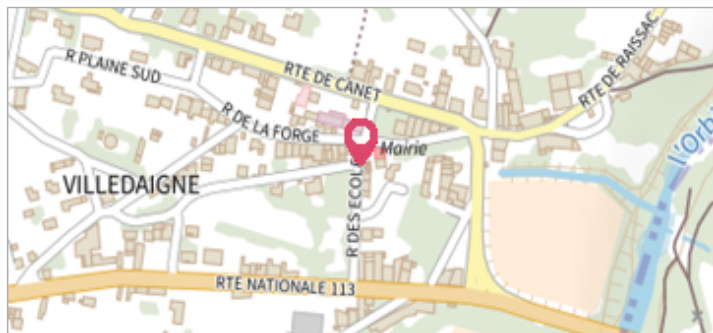
Commune : **VILLEDAIGNE**Rivière : **L'Orbieu****rue des écoles #3****3** Repère(s) sur le site**GÉNÉRAL**

Unité de gestion : Méditerranée Ouest

Code : AUDE18_S_536

Date de mise à jour : 30/05/2024

Auteur : SPC MO



Vue du site

GÉOLOCALISATION

Coordonnées WGS84 : X: 2.86145878 / Y: 43.21516090

Coordonnées RGF93 (Lambert 93) X: 688735.1 / Y: 6235115.59

Coordonnées RGF93 (ETRS89) : X: 2.8614588 / Y: 43.2151609

Code Hydro: Y15-0400

Rive de référence: Gauche

**12 novembre 1999**Nature de l'inondation : **Débordement de cours d'eau**Altitude calculée de l'eau : **25.66 m**Nature du repère : **Repère normalisé (décret n°2005-233)****GÉNÉRAL**

Code : 24SMMAR_R_140_1

Date de mise à jour :

Auteur : SPC MO

18/06/2024



Vue du repère, auteur : SMMAR, 2024

MARQUE

Maximum de l'inondation : Oui

Visibilité : Oui

État du repère : Bon

Pérennité : Longue

Repère calculé : Non renseigné

PHEC : Non renseigné

SOURCE DE REPÉRAGE : RECENSEMENT DES REPÈRES DE CRUES POSÉS PAR LE SYNDICAT MIXTE DES MILIEUX AQUATIQUES ET DES RIVIÈRES DE L'AUDE (SMMAR) -

Type de repérage : Non renseigné

Organisme(s) : SMMAR

NIVELLEMENT INITIAL

Méthode : GPS

Organisme : SMMAR

Référence nivelée : Marque d'inondation

Système altimétrique : NGF IGN 1969 (système normal)

Altitude de la référence (en m) : 25.660 m

Altitude calculée de l'eau (en m) : 25.66