
Commune : **AGEL**

Rivière : **La Cesse**

Route de Bize

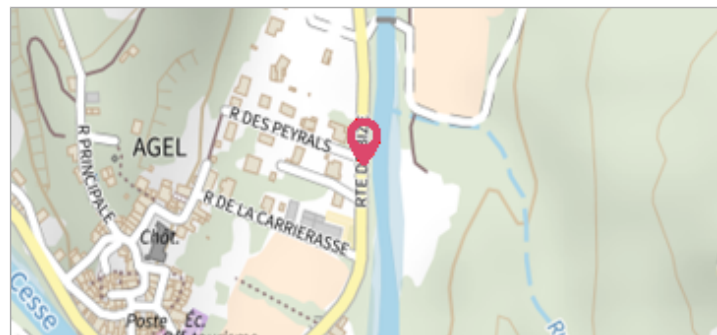
1 Repère(s) sur le site

GÉNÉRAL

Unité de gestion : Méditerranée Ouest

Code : AUDE18_S_385 **Date de mise à jour :** 04/06/2019

Auteur : SPC MO




GÉOLOCALISATION

Coordonnées WGS84 : X: 2.85598377 / Y: 43.33884570

Coordonnées RGF93 (Lambert 93) : X: 688315 / Y: 6248866

Coordonnées RGF93 (ETRS89) : X: 2.8559838 / Y: 43.3388457

Code Hydro: Y1600500 **Rive de référence:** Gauche


15 Octobre 2018

Altitude calculée de l'eau : **85.527 m**

Nature de l'inondation : **Débordement de cours d'eau**


Nature du repère : **Laisse d'inondation**

Commentaires : laisse au sol

GÉNÉRAL

Code : AUDE18_R_385_1 **Date de mise à jour :** 06/06/2019

Auteur : SPC MO



Vue du repère

MARQUE

Maximum de l'inondation : Non renseigné

Visibilité : Non renseigné **État du repère :** Non renseigné

Pérennité : Non renseigné **Repère calculé :** Non renseigné

PHEC : Non renseigné

SOURCE DE REPÉRAGE : RELEVÉ DE LAISSES DE CRUES PAR IMSRN SUITE À LA CRUE D'OCTOBRE 2018 - 05/12/2018

Type de repérage : Campagne de terrain post-inondation

Organisme : Ingénierie des mouvements du sol et des risques naturels

NIVELLEMENT INITIAL

Méthode : Non renseigné

Organisme : Ingénierie des mouvements du sol et des risques naturels

Référence nivelée : Autre type de référence

Description référence du repère : TN

Système altimétrique : NGF IGN 1969 (système normal)

Altitude de la référence (en m) : 85.527 m

Différence entre le niveau d'eau et la référence (en m) : 0.000 m

Altitude calculée de l'eau (en m) : 85.527