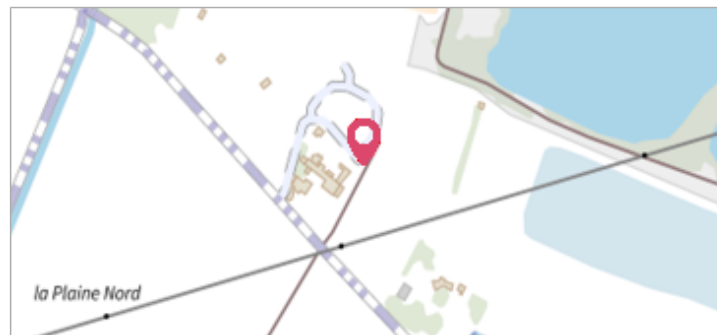
	Commune : RAISSAC-D'AUDE	Rivière : L' Aude
<h2>5 Domaine de la Plaine</h2>		

Commentaires : Rive Gauche de l'Orbieu. Adresse issue du croisement entre les coordonnées du site et la BD ADRESSE. Distance à l'adresse (m) : 44	1 Repère(s) sur le site
---	--------------------------------


GÉNÉRAL

Unité de gestion : Méditerranée Ouest
Code : AUDE18_S_343 **Date de mise à jour** : 04/06/2019
Auteur : SPC MO



GÉOLOCALISATION

Coordonnées WGS84 : X: 2.85923105 / Y: 43.22039860
Coordonnées RGF93 (Lambert 93) X: 688555 / Y: 6235698.2
Coordonnées RGF93 (ETRS89) : X: 2.8592311 / Y: 43.2203986
Code Hydro: Y1--0200 **Rive de référence**: Droite

	15 octobre 2018 Nature de l'inondation : Débordement de cours d'eau	Altitude calculée de l'eau : 23.568 m Nature du repère : Laisse d'inondation
--	--	---


Commentaires : limite zone inondée d'après témoignage

GÉNÉRAL

Code : AUDE18_R_343_1 **Date de mise à jour** : 12/06/2019
Auteur : SPC MO



Vue du repère



MARQUE

Maximum de l'inondation : Non renseigné
Visibilité : Non renseigné **État du repère** : Non renseigné
Pérennité : Non renseigné **Repère calculé** : Non renseigné
PHEC : Non renseigné

SOURCE DE REPÉRAGE : RELEVÉ DE LAISSES DE CRUES PAR IMSRN SUITE À LA CRUE D'OCTOBRE 2018 - 05/12/2018

Type de repérage : Campagne de terrain post-inondation
Organisme(s) : Ingénierie des mouvements du sol et des risques naturels

NIVELLEMENT INITIAL

Méthode : Non renseigné
Organisme : Ingénierie des mouvements du sol et des risques naturels
Référence nivelée : Autre type de référence
Description référence du repère : TN
Système altimétrique : NGF IGN 1969 (système normal)
Altitude de la référence (en m) : 23.468 m
Différence entre le niveau d'eau et la référence (en m) : 0.100 m
Altitude calculée de l'eau (en m) : 23.568