
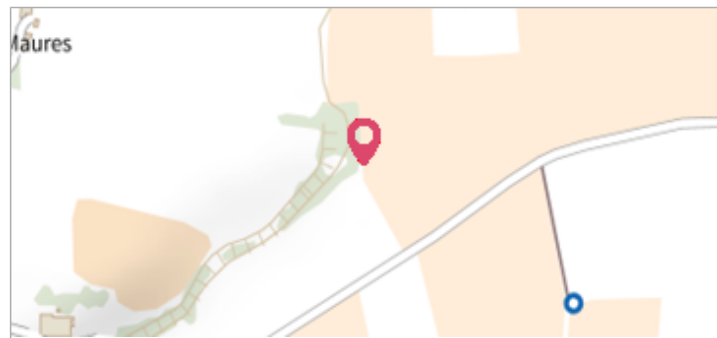


| | | |
|--|--|--------------------------------|
|  | Commune : SAINT-MARCEL-SUR-AUDE | Rivière : L' Aude |
| 5540 Les Terriers | | |
| Commentaires : Adresse issue du croisement entre les coordonnées du site et la BD ADRESSE. Distance à l'adresse (m) : 338 | | 1 Repère(s) sur le site |


GÉNÉRAL

Unité de gestion : Méditerranée Ouest
Code : AUDE18_S_222 **Date de mise à jour** : 04/06/2019
Auteur : SPC MO



GÉOLOCALISATION

Coordonnées WGS84 : X: 2.91321821 / Y: 43.24135490
Coordonnées RGF93 (Lambert 93) X: 692946.9 / Y: 6238021.6
Coordonnées RGF93 (ETRS89) : X: 2.9132182 / Y: 43.2413549
Code Hydro: Y1--0200 **Rive de référence**: Gauche

| | | |
|---|------------------------|---|
|  | 15 octobre 2018 | Altitude calculée de l'eau : 18.089 m |
| Nature de l'inondation : Débordement de cours d'eau | | Nature du repère : Laisse d'inondation |

Commentaires : laisse dans vigne, courant fort

GÉNÉRAL

Code : AUDE18_R_222_1 **Date de mise à jour** : 07/07/2019
Auteur : SPC MO



MARQUE

Maximum de l'inondation : Non renseigné
Visibilité : Non renseigné **État du repère** : Non renseigné
Pérennité : Non renseigné **Repère calculé** : Non renseigné
PHEC : Non renseigné

SOURCE DE REPÉRAGE : RELEVÉ DE LAISSES DE CRUES PAR IMSRN SUITE À LA CRUE D'OCTOBRE 2018 - 05/12/2018

Type de repérage : Campagne de terrain post-inondation
Organisme(s) : Ingénierie des mouvements du sol et des risques naturels

NIVELLEMENT INITIAL

Méthode : Non renseigné
Organisme : Ingénierie des mouvements du sol et des risques naturels
Référence nivelée : Autre type de référence
Description référence du repère : TN
Système altimétrique : NGF IGN 1969 (système normal)
Altitude de la référence (en m) : 16.939 m
Différence entre le niveau d'eau et la référence (en m) : 1.150 m
Altitude calculée de l'eau (en m) : 18.089