
Commune : **SALLELES-D'AUDE**

Rivière : **La Cesse**

Ruines du Moulin d'Empare


1 Repère(s) sur le site

GÉNÉRAL

Unité de gestion : Méditerranée Ouest

Code : AUDE18_S_770 Date de mise à jour : 14/05/2019

Auteur : Cerema Méditerranée



GÉOLOCALISATION


Coordonnées WGS84 : X: 2.93251449 / Y: 43.26617160

Coordonnées RGF93 (Lambert 93) X: 694517.54 / Y: 6240778.91

Coordonnées RGF93 (ETRS89) : X: 2.9325145 / Y: 43.2661716

Code Hydro: Y1600500 Rive de référence: Gauche




Date inconnue ou approximative

Nature de l'inondation : **Débordement de cours d'eau**


Nature du repère : **Non renseigné**

Commentaires : Brèche, Surverse mais pas de repère clair

GÉNÉRAL

Code : AUDE18_R_770_1 Date de mise à jour : 24/07/2025

Auteur : Cerema Méditerranée



MARQUE

Texte : Événement inconnu

Maximum de l'inondation : Non renseigné

Visibilité : Non renseigné État du repère : Non renseigné

Pérennité : Aucune Repère calculé : Non renseigné

PHEC : Non renseigné

SOURCE DE REPÉRAGE : RELEVÉS POST CRUE DU CEREMA SUITE AUX DÉBORDEMENTS DE L'AUDE DU 15 OCTOBRE 2018 - 08/11/2018

Type de repérage : Campagne de terrain post-inondation

Organisme : CEREMA Méditerranée