
Commune : **CUXAC-D'AUDE**

Brèche

Commentaires : Le Gailhousty. Brèche

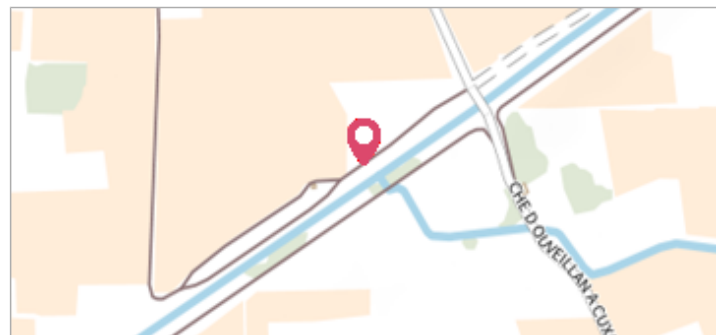
1 Repère(s) sur le site

GÉNÉRAL

Unité de gestion : Méditerranée Ouest

Code : AUDE18_S_622 **Date de mise à jour :** 14/05/2019

Auteur : Cerema Méditerranée



GÉOLOCALISATION


Coordonnées WGS84 : X: 2.98472199 / Y: 43.26083300

Coordonnées RGF93 (Lambert 93) X: 698758.71 / **Y:** 6240183.2

Coordonnées RGF93 (ETRS89) X: 2.984722 / **Y:** 43.260833



Vue du site


15 Octobre 2018

Nature de l'inondation : **Débordement de cours d'eau**

Nature du repère : **Non renseigné**

Commentaires : Brèche


GÉNÉRAL

Code : AUDE18_R_622_1 **Date de mise à jour :** 17/05/2019

Auteur : Cerema Méditerranée



Vue du repère



MARQUE

Maximum de l'inondation : Non renseigné

Visibilité : Non renseigné **État du repère :** Non renseigné

Pérennité : Aucune **Repère calculé :** Non renseigné

PHEC : Non renseigné

SOURCE DE REPÉRAGE : RELEVÉS POST CRUE SUITE AUX DÉBORDEMENTS DE L'AUDE LE 15 OCTOBRE 2018 PAR LE SMMAR, LE SPC MO ET LA DDTM11 -

Type de repérage : Campagne de terrain post-inondation

Organisme : SMMAR SPC Méditerranée Ouest DDTM 11