


Commune : **COURSAN** | Rivière : **L' Aude**


 **Pinpin**

Commentaires : Proximité info historique

1 Repère(s) sur le site


GÉNÉRAL

Unité de gestion : Méditerranée Ouest
 Code : AUDE18_S_585 Date de mise à jour : 14/05/2019
 Auteur : Cerema Méditerranée



GÉOLOCALISATION

Coordonnées WGS84 : X: 3.04140680 / Y: 43.24840060
 Coordonnées RGF93 (Lambert 93) X: 703364.88 / Y: 6238801.87
 Coordonnées RGF93 (ETRS89) : X: 3.0414068 / Y: 43.2484006
 Code Hydro: Y1--0200 Rive de référence: Gauche

 **15 octobre 2018** Altitude calculée de l'eau : **6.617 m**

Nature de l'inondation : **Débordement de cours d'eau** Nature du repère : **Laisse d'inondation**

GÉNÉRAL

Code : AUDE18_R_585_1 Date de mise à jour : 15/05/2019
 Auteur : Cerema Méditerranée



MARQUE

Maximum de l'inondation : Non renseigné
 Visibilité : Non renseigné État du repère : Non renseigné
 Pérennité : Aucune Repère calculé : Non renseigné
 PHEC : Non renseigné

SOURCE DE REPÉRAGE : RELEVÉS POST CRUE DU CEREMA SUITE AUX DÉBORDEMENTS DE L'AUDE DU 15 OCTOBRE 2018 - 08/11/2018

Type de repérage : Campagne de terrain post-inondation
 Organisme(s) : CEREMA Méditerranée

NIVELLEMENT INITIAL - 14/11/2018

Méthode : GPS
 Organisme : CEREMA Méditerranée
 Référence nivelée : Autre type de référence
 Système altimétrique : NGF IGN 1969 (système normal)
 Altitude de la référence (en m) : 5.947 m
 Différence entre le niveau d'eau et la référence (en m) : 0.670 m
 Altitude calculée de l'eau (en m) : 6.617 m