
Commune : **COURSAN**

Rivière : **L' Aude**

Digue RG amont Coursan 1/2

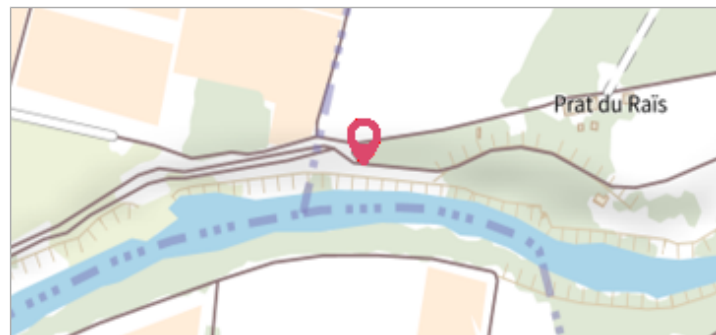
1 Repère(s) sur le site

GÉNÉRAL

Unité de gestion : Méditerranée Ouest

Code : AUDE18_S_576 **Date de mise à jour :** 14/05/2019

Auteur : Cerema Méditerranée




GÉOLOCALISATION


Coordonnées WGS84 : X: 3.02986930 / Y: 43.23806080

Coordonnées RGF93 (Lambert 93) : X: 702427.74 / Y: 6237651.98

Coordonnées RGF93 (ETRS89) : X: 3.0298693 / Y: 43.2380608

Code Hydro: Y1--0200 **Rive de référence:** Gauche




15 Octobre 2018

Nature de l'inondation : **Débordement de cours d'eau**

Nature du repère : **Laisse d'inondation**

Commentaires : Non nivelable - Laisses de crue à plusieurs endroits le long de la digue

GÉNÉRAL

Code : AUDE18_R_576_1 **Date de mise à jour :** 16/05/2019

Auteur : Cerema Méditerranée



MARQUE

Maximum de l'inondation : Non renseigné

Visibilité : Non renseigné **État du repère :** Non renseigné

Pérennité : Aucune **Repère calculé :** Non renseigné

PHEC : Non renseigné

SOURCE DE REPÉRAGE : RELEVÉS POST CRUE DU CEREMA SUITE AUX DÉBORDEMENTS DE L'AUDE DU 15 OCTOBRE 2018 - 08/11/2018

Type de repérage : Campagne de terrain post-inondation

Organisme : CEREMA Méditerranée