



Commune : **SAINT-MARCEL-SUR-AUDE**

Rivière : **L' Aude**

en face du n°5 de la rue du 4 septembre

Commentaires : Porte de garage en bois

1 Repère(s) sur le site


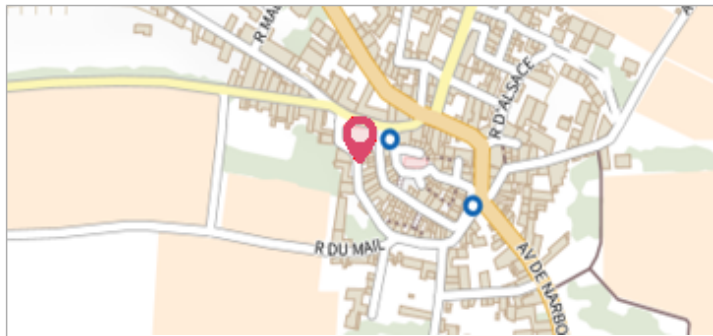
GÉNÉRAL

Unité de gestion : Méditerranée Ouest

Code : AUDE18_S_738

Date de mise à jour : 14/05/2019

Auteur : Cerema Méditerranée



Vue du site

GÉOLOCALISATION

Coordonnées WGS84 : X: 2.92221589 / Y: 43.24232500

Coordonnées RGF93 (Lambert 93) X: 693678.28 / Y: 6238128.68

Coordonnées RGF93 (ETRS89) : X: 2.9222159 / Y: 43.242325

Code Hydro: Y1--0200

Rive de référence: Gauche



15 octobre 2018

Nature de l'inondation : **Débordement de cours d'eau**

Altitude calculée de l'eau : **18.086 m**

Nature du repère : **Laisse d'inondation**

Commentaires : sur le garage en bois (niveau du cadenas)

GÉNÉRAL

Code : AUDE18_R_738_1

Date de mise à jour : 14/05/2019

Auteur : Cerema Méditerranée

MARQUE

Maximum de l'inondation : Oui

Visibilité : Non renseigné

État du repère : Non renseigné

Pérennité : Aucune

Repère calculé : Non renseigné

PHEC : Non renseigné

SOURCE DE REPÉRAGE : RELEVÉS POST CRUE SUITE AUX DÉBORDEMENTS DE L'AUDE LE 15 OCTOBRE 2018 PAR LE SMMAR, LE SPC MO ET LA DDTM11 -

Type de repérage : Campagne de terrain post-inondation

Organisme(s) : SMMAR, SPC Méditerranée Ouest, DDTM 11

NIVELLEMENT INITIAL - 12/11/2018

Méthode : GPS

Organisme : CEREMA Méditerranée

Référence nivelée : Autre type de référence


Description référence du repère : TN

Système altimétrique : NGF IGN 1969 (système normal)

Altitude de la référence (en m) : 17.126 m

Différence entre le niveau d'eau et la référence (en m) : 0.960 m

Altitude calculée de l'eau (en m) : 18.086



Vue du repère