


Commune : **OUVEILLAN**

Rivière : **L' Aude**

Gailhousty après estagnols et Garrigots #2

Commentaires : Limite Aude-Hérault. Pas de repère au sol

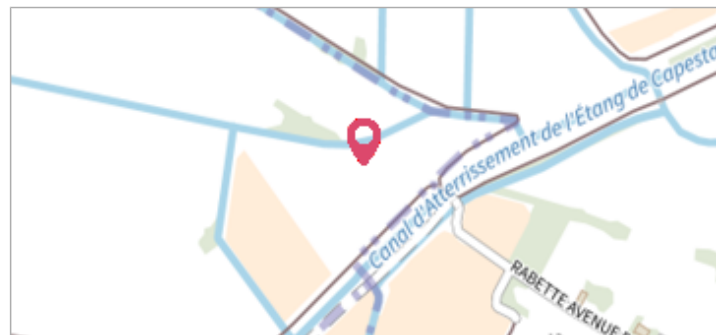
1 Repère(s) sur le site

GÉNÉRAL

Unité de gestion : Méditerranée Ouest

Code : AUDE18_S_722 **Date de mise à jour** : 14/05/2019

Auteur : Cerema Méditerranée



Vue du site


GÉOLOCALISATION

Coordonnées WGS84 : X: 3.01220894 / Y: 43.28133590

Coordonnées RGF93 (Lambert 93) X: 700991.58 / Y: 6242462.41

Coordonnées RGF93 (ETRS89) : X: 3.0122089 / Y: 43.2813359

Code Hydro: Y1--0200 **Rive de référence**: Gauche


15 Octobre 2018


Nature de l'inondation : **Débordement de cours d'eau**

Nature du repère : **Laisse d'inondation**

GÉNÉRAL

Code : AUDE18_R_722_1 **Date de mise à jour** : 02/09/2019

Auteur : Cerema Méditerranée



MARQUE

Maximum de l'inondation : Non renseigné

Visibilité : Non renseigné **État du repère** : Non renseigné

Pérennité : Aucune **Repère calculé** : Non renseigné

PHEC : Non renseigné

SOURCE DE REPÉRAGE : RELEVÉS POST CRUE SUITE AUX DÉBORDEMENTS DE L'AUDE LE 15 OCTOBRE 2018 PAR LE SMMAR -

Type de repérage : Campagne de terrain post-inondation

Organisme : SMMAR