
Commune : **CAPESTANG**

Rivière : **L' Aude**

route communale à l'Ouest des étangs de Poilhes

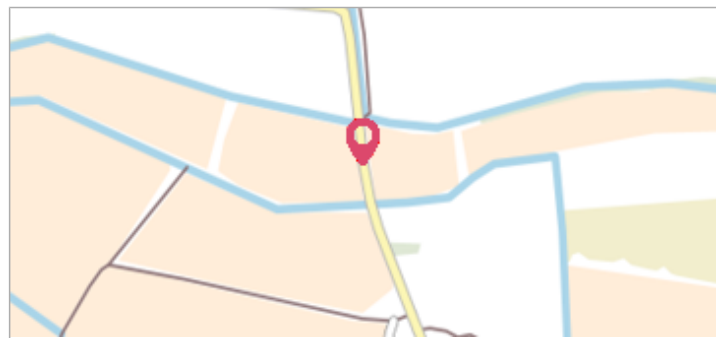
1 Repère(s) sur le site

GÉNÉRAL

Unité de gestion : Méditerranée Ouest

Code : AUDE18_S_571 Date de mise à jour : 14/05/2019

Auteur : Cerema Méditerranée




GÉOLOCALISATION

Coordonnées WGS84 : X: 3.06966799 / Y: 43.29428120


Coordonnées RGF93 (Lambert 93) X: 705657 / Y: 6243903.9

Coordonnées RGF93 (ETRS89) : X: 3.069668 / Y: 43.2942812

Code Hydro: Y1--0200 Rive de référence: Gauche



Vue du site


15 Octobre 2018

Altitude calculée de l'eau : **4.131 m**

Nature de l'inondation : **Débordement de cours d'eau**

Nature du repère : **Limite au sol**

Commentaires : route inondée dépôts

GÉNÉRAL

Code : AUDE18_R_571_1 Date de mise à jour : 16/05/2019

Auteur : Cerema Méditerranée



Vue du repère

MARQUE

Maximum de l'inondation : Non renseigné

Visibilité : Non renseigné État du repère : Non renseigné

Pérennité : Aucune Repère calculé : Non renseigné

PHEC : Non renseigné

SOURCE DE REPÉRAGE : RELEVÉS POST CRUE DU CEREMA SUITE AUX DÉBORDEMENTS DE L'AUDE DU 15 OCTOBRE 2018 - 08/11/2018

Type de repérage : Campagne de terrain post-inondation

Organisme : CEREMA Méditerranée

NIVELLEMENT INITIAL - 14/11/2018

Méthode : GPS

Organisme : CEREMA Méditerranée

Référence nivelée : Marque d'inondation

Système altimétrique : NGF IGN 1969 (système normal)

Altitude de la référence (en m) : 4.131 m

Altitude calculée de l'eau (en m) : 4.131