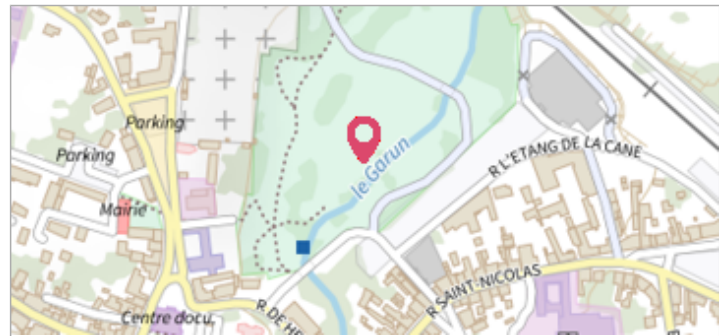
	Commune : MONTFORT-SUR-MEU	Rivière : Le Garun
	Etang de la Cane (Garun)	
Commentaires : Inondations du 01/03/2010		3 Repère(s) sur le site


GÉNÉRAL

Unité de gestion : Vilaine-Côtiers Bretons
 Code : WEB_S_201905022949 Date de mise à jour : 19/10/2021
 Auteur : Julien CHEVIRE



GÉOLOCALISATION

Coordonnées WGS84 : X: -1.95439320 / Y: 48.13939300
 Coordonnées RGF93 (Lambert 93) X: 331717.06 / Y: 6793671.53
 Coordonnées RGF93 (ETRS89) : X: -1.9543932 / Y: 48.139393
 Code Hydro: J7344000 Rive de référence:


	Mars 2010 Nature de l'inondation :

GÉNÉRAL

Code : WEB_R_201905023605 Date de mise à jour : 25/01/2021
 Auteur : Julien CHEVIRE



Etang de la Cane 01/03/2010



MARQUE

Texte : Etang de la Cane 01/03/2010
 Maximum de l'inondation : Non