

	Commune : MONTFORT-SUR-MEU	Rivière : Le Garun
Etang de la Cane (Garun)		3 Repère(s) sur le site

Commentaires : Inondations du 01/03/2010

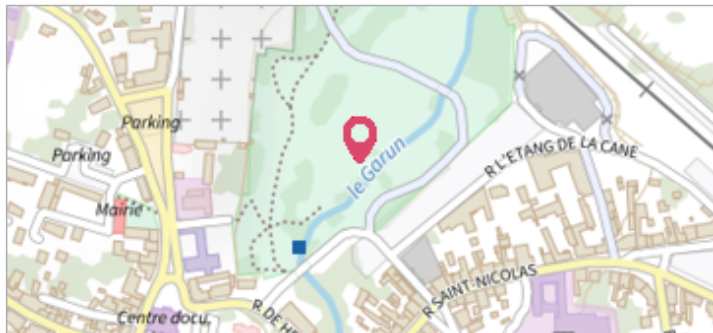
GÉNÉRAL

Unité de gestion : Vilaine-Côtiers Bretons

Code : WEB_S_201905022949

Date de mise à jour : 19/10/2021

Auteur : Julien CHEVIRE



GÉOLOCALISATION

Coordonnées WGS84 : X: -1.95439320 / Y: 48.13939300

Coordonnées RGF93 (Lambert 93) X: 331717.06 / Y: 6793671.53

Coordonnées RGF93 (ETRS89) : X: -1.9543932 / Y: 48.139393

Code Hydro: J7344000

Rive de référence:

	Mars 2010
Nature de l'inondation :	

GÉNÉRAL

Code : WEB_R_201905023605

Date de mise à jour :

Auteur : Julien CHEVIRE

25/01/2021


MARQUE

Texte : Etang de la Cane 01/03/2010

Maximum de l'inondation : Non



Etang de la Cane 01/03/2010

	Commune : MONTFORT-SUR-MEU	Rivière : Le Garun
Etang de la Cane (Garun)		3 Repère(s) sur le site
Commentaires : Inondations du 01/03/2010		

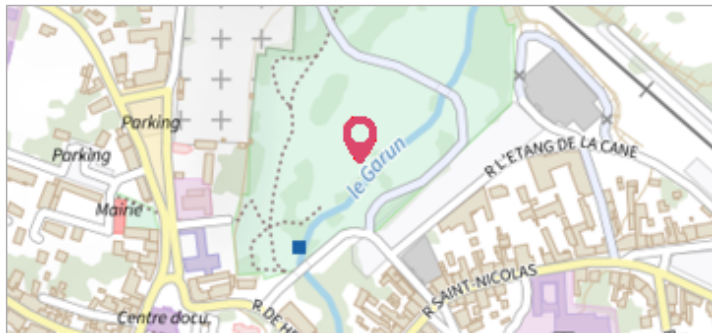
GÉNÉRAL

Unité de gestion : Vilaine-Côtiers Bretons

Code : WEB_S_201905022949

Date de mise à jour : 19/10/2021

Auteur : Julien CHEVIRE



GÉOLOCALISATION


Coordonnées WGS84 : X: -1.95439320 / Y: 48.13939300

Coordonnées RGF93 (Lambert 93) : X: 331717.06 / Y: 6793671.53

Coordonnées RGF93 (ETRS89) : X: -1.9543932 / Y: 48.139393

Code Hydro: J7344000

Rive de référence:

	1^{er} Mars 2010
Nature de l'inondation :	

GÉNÉRAL

Code : WEB_R_201905023931

Date de mise à jour :

Auteur : Julien CHEVIRE

25/01/2021


MARQUE

Texte : Etang de la Cane 01/03/2010

Maximum de l'inondation : Non



Etang de la Cane 01/03/2010

	Commune : MONTFORT-SUR-MEU	Rivière : Le Garun
Etang de la Cane (Garun)		3 Repère(s) sur le site

Commentaires : Inondations du 01/03/2010

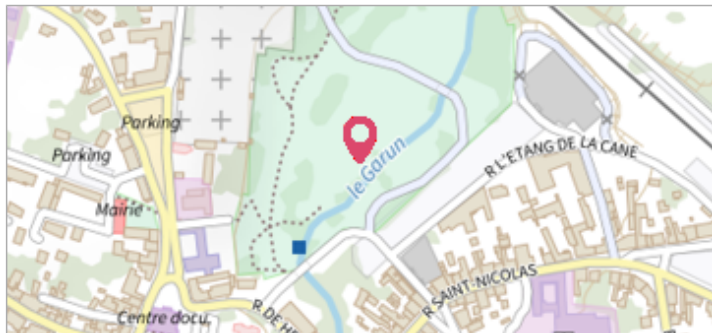
GÉNÉRAL

Unité de gestion : Vilaine-Côtiers Bretons

Code : WEB_S_201905022949

Date de mise à jour : 19/10/2021

Auteur : Julien CHEVIRE



GÉOLOCALISATION


Coordonnées WGS84 : X: -1.95439320 / Y: 48.13939300

Coordonnées RGF93 (Lambert 93) : X: 331717.06 / Y: 6793671.53

Coordonnées RGF93 (ETRS89) : X: -1.9543932 / Y: 48.139393

Code Hydro: J7344000

Rive de référence:

	1^{er} Mars 2010
Nature de l'inondation :	

GÉNÉRAL

Code : WEB_R_201905024037

Date de mise à jour :

Auteur : Julien CHEVIRE

25/01/2021

MARQUE

Texte : Etang de la Cane 01/03/2010

Maximum de l'inondation : Non



Etang de la Cane 01/03/2010