

Commune : **PAULX**

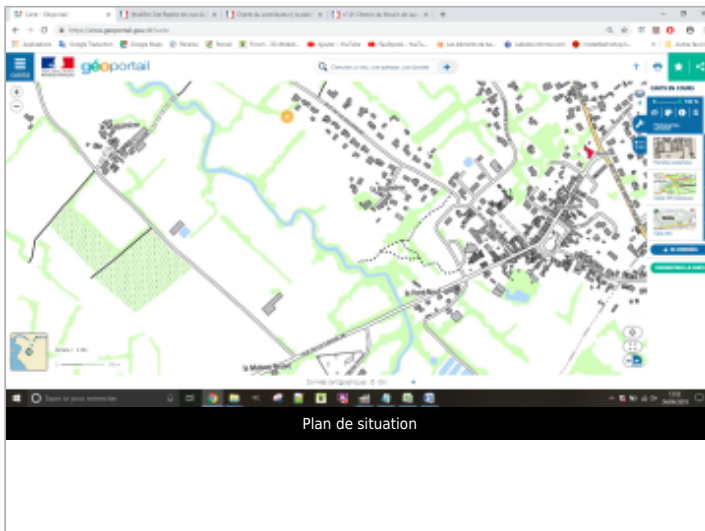
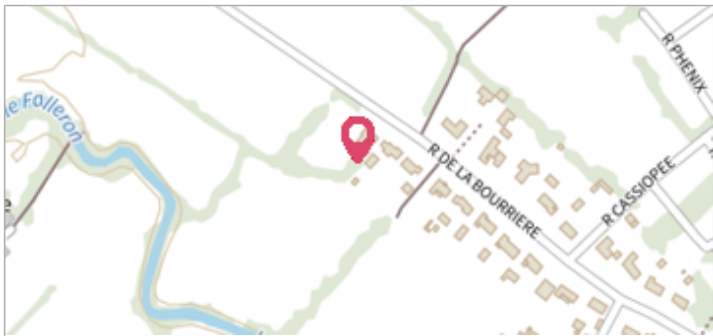
# Repère de crue du Falleron

**Commentaires** : Repère de la crue du 30 mai 2016

**1** Repère(s) sur le site

**GÉNÉRAL**

**Unité de gestion** : Maine-Loire aval  
**Code** : WEB\_S\_201904240406      **Date de mise à jour** : 14/11/2019  
**Auteur** : Les riverains du Falleron



**GÉOLOCALISATION**

**Coordonnées WGS84** : X: -1.76299540 / Y: 46.96355550  
**Coordonnées RGF93 (Lambert 93)** X: 338052.09 / Y: 6662402.63  
**Coordonnées RGF93 (ETRS89)** : X: -1.7629954 / Y: 46.9635555

**30 mai 2016**      Altitude calculée de l'eau : **11.23 m**

Nature de l'inondation : **Débordement de cours d'eau**      Nature du repère : **Photographie**

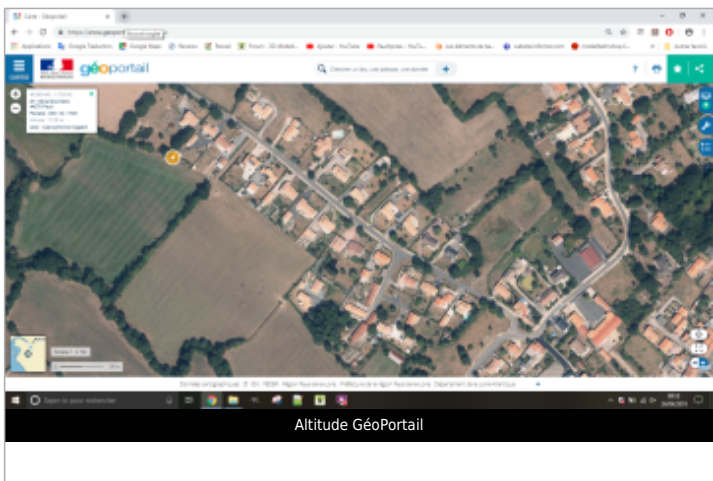
**Commentaires** : Crue du Falleron du 30 05 2016

**GÉNÉRAL**

**Code** : WEB\_R\_201904241408      **Date de mise à jour** : 14/11/2019  
**Auteur** : Les riverains du Falleron

**MARQUE**

**Maximum de l'inondation** : Oui  
**Visibilité** : Non



**ALTITUDE DÉTERMINÉE AVEC GÉOPORTAIL - 24/04/2019**

**Méthode** : GPS  
**Commentaires sur le nivellement** : Voir copie écran GéoPortail.  
**Référence nivelée** : Marque d'inondation  
**Système altimétrique** : NGF IGN 1969 (système normal)  
**Altitude de la référence (en m)** : 11.230 m  
**Différence entre le niveau d'eau et la référence (en m)** : 0.000 m  
**Altitude calculée de l'eau (en m)** : 11.23 m