
Commune : **PAULX**

Repère de crue du Falleron

Commentaires : Repère de la crue du 30 mai 2016


1 Repère(s) sur le site

GÉNÉRAL

Unité de gestion : Maine-Loire aval

Code : WEB_S_201904240406 Date de mise à jour : 14/11/2019

Auteur : Les riverains du Falleron




GÉOLOCALISATION

Coordonnées WGS84 : X: -1.76299540 / Y: 46.96355550

Coordonnées RGF93 (Lambert 93) X: 338052.09 / Y: 6662402.63

Coordonnées RGF93 (ETRS89) : X: -1.7629954 / Y: 46.9635555


30 Mai 2016

Altitude calculée de l'eau : **11.23 m**

Nature de l'inondation : **Débordement de cours d'eau**


Nature du repère : **Photographie**

Commentaires : Crue du Falleron du 30 05 2016

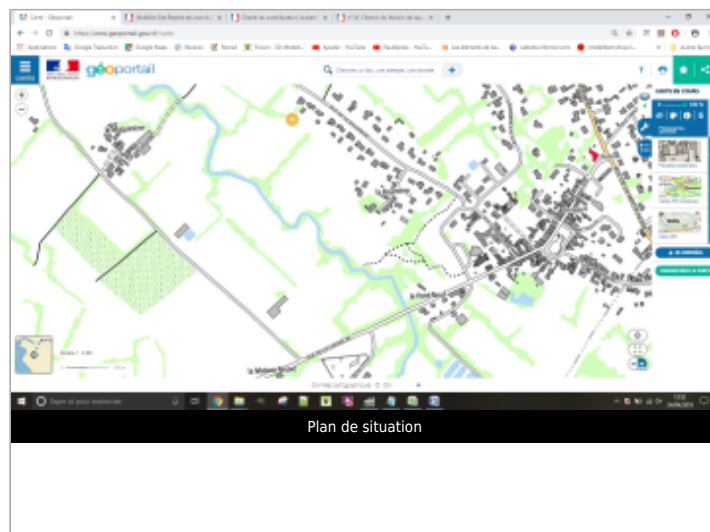
GÉNÉRAL

Code : WEB_R_201904241408 Date de mise à jour : 14/11/2019

Auteur : Les riverains du Falleron



Altitude GéoPortail



MARQUE

Maximum de l'inondation : Oui

Visibilité : Non

ALTITUDE DÉTERMINÉE AVEC GÉOPORTAIL - 24/04/2019

Méthode : GPS

Commentaires sur le nivellement : Voir copie écran GéoPortail.

Référence nivelée : Marque d'inondation

Système altimétrique : NGF IGN 1969 (système normal)

Altitude de la référence (en m) : 11.230 m

Différence entre le niveau d'eau et la référence (en m) : 0.000 m

Altitude calculée de l'eau (en m) : 11.23